



Ruta del Grial



Web de la
Ruta del Grial.
Incluye los
tracks





Credencial

Ruta del Grial

Datos personales

Nombre:

Apellidos:

Teléfono de contacto:

Dirección:

Localidad: Provincia:

Detalles de la ruta

Lugar de inicio de la peregrinación:

Se hizo la ruta:

A pie

En bicicleta

A caballo

Cumplió la peregrinación:

Fecha:



Catedral de València

Tras la conquista de València y la fundación del nuevo Reino, el 9 de Octubre de 1238 el rey Jaume I mandó consagrar la catedral dedicándola a Santa María. Nuestro templo es un libro abierto donde hay escritas muchas páginas de nuestra historia, pudiendo encontrar múltiples estilos artísticos: **románico tardío, gótico, barroco y neoclásico.**

El Peregrino podrá entrar por una de las tres puertas de acceso: del Palau, de los Apóstoles o de los Hierros, y admirar la belleza del cimborrio o de la Torre del Micalet. Desde el 18 de marzo de 1437 nuestra catedral custodia, entre otras reliquias procedentes del relicario de la casa real de Aragón, el **Santo Cáliz** y desde 1916 se venera en su actual capilla. Todos los datos históricos avalan con certeza y veracidad que perfectamente este vaso sagrado pudo estar en la mesa de la Última Cena donde el Señor celebró la Pascua con los apóstoles.

Desde 2015 la **Santa Sede** nos ha concedido (por ser custodios de esta reliquia) el poder celebrar a perpetuidad y quinquenalmente un año jubilar eucarístico.



CATEDRAL
de VALENCIA

La Catedral del Santo Cáliz



Introducción



El **Santo Cáliz**, empleado por Jesús durante la Última Cena, ha sido considerado un objeto sagrado y venerado por el ser humano. Esta sagrada reliquia llegó al **palacio real de València** en 1424 gracias al rey Alfonso V de Aragón, el Magnánimo, y desde 1437 está custodiado en la **catedral de València**. En 1916 la sala Capitular de la **Catedral de València** fue rehabilitada como **Capilla del Santo Cáliz** para albergar la reliquia.

La **Ruta del Grial** en la Comunitat Valenciana te ofrece un extraordinario, místico e histórico viaje por los 18 municipios de la Comunitat Valenciana que constituyen el itinerario de peregrinación hasta llegar a la **catedral de València**.

El itinerario de la **Ruta del Grial** transcurre principalmente por el trazado de dos antiguas vías ferroviarias, que han sido acondicionadas y reconvertidas en **Vías Verdes** (V.V. de Ojos Negros y V.V. de Xurra).



Este trazado va en paralelo, e incluso se superpone en diversos tramos, con el antiguo Camino Real de Aragón y València, por calzadas romanas, vías pecuarias, e incluso por tramos del Camino del Cid, además de coincidir en gran parte con el Camino de San Vicente Mártir. Un itinerario de más de 100 km, lleno de historia, transitado por muchos peregrinos a lo largo de los siglos, para cuyo recorrido presentamos una propuesta de siete etapas junto con un desvío opcional, el denominado **anillo de Montanejos**, que implica dos etapas adicionales.

Una experiencia inolvidable para quienes lo realizan con vocación de peregrinaje o para quienes desean conocer y disfrutar del rico patrimonio cultural, artístico y natural de los 18 municipios que integran la **Ruta del Grial en la Comunitat Valenciana**.

En esta credencial vas a poder reunir los distintos sellos credenciales de los municipios que forman parte de la **Ruta del Grial de la Comunitat Valenciana**.



MONTANEJOS

A - 23

CIRAT

BARRACAS

CAUDIEL

JÉRICA

NAVAJAS

ALTURA

SEGORBE

SONEJA

A - 7

TORRES TORRES

ALGIMIA DE ALFARA

ESTIVELLA

SAGUNT

GILET

PUÇOL

MASAMAGRELL

EL PUIG DE

AP - 7

ALBORAIA

A - 3

VALENCIA

V - 30

A - 3



A-7

Ruta del Grial en la Comunitat Valenciana

Desde el altiplano más septentrional del **valle del Alto Palancia**, en el término municipal de Barracas, el itinerario de la **Ruta del Grial** desciende en paralelo al río **Palancia**, pasando por diversas poblaciones como **Segorbe**, **Altura**, **Navajas** y lugares sagrados como la cueva Santa de Altura, la cartuja de Vall de Crist... hasta llegar a **Sagunto**, a orillas del Mediterráneo, donde continúa el recorrido hasta el destino final: la **catedral de València**, donde se custodia el **Santo Cáliz**.

TO

SANTA MARÍA

Índice de etapas

1

Barracas → Caudiel

- Distancia: 25,68 kilómetros.
- Tiempo aproximado a pie: 6 horas y 25 minutos.
- Tiempo aproximado en bicicleta: 2 horas y 10 minutos.
- Municipios visitados: Barracas y Caudiel.



Barracas → Montanejos

- Distancia: 32,26 kilómetros.
- Tiempo aproximado a pie: 8 horas.
- Tiempo aproximado en bicicleta: 2 h 40'.
- Municipios visitados: Montanejos.

Montanejos → Cirat → Caudiel

- Distancia: 33,35 kilómetros.
- Tiempo aproximado a pie: 8 horas y 15 minutos.
- Tiempo aproximado en bicicleta: 2h 50'.
- Municipios visitados: Montanejos y Cirat.

OPCIONALES

2

Caudiel → Navajas

- Distancia: 20,20 kilómetros.
- Tiempo aproximado a pie: 5 horas.
- Tiempo aproximado en bicicleta: 1 hora 35 minutos.
- Municipios visitados: Caudiel, Jérica y Navajas.



3

Navajas → Segorbe

- Distancia: 9,9 kilómetros.
- Tiempo aproximado a pie: 2 horas y 25 minutos.
- Tiempo aproximado en bicicleta: 50 minutos.
- Municipios visitados: Navajas, Altura y Segorbe.



4



Segorbe → Torres Torres

- Distancia: 21,5 kilómetros.
- Tiempo aproximado a pie: 5 horas y 20 minutos.
- Tiempo aproximado en bicicleta: 1 hora y 45 minutos.
- Municipios visitados: Segorbe, Soneja, Algimia de Alfara y Torres Torres.

5



Torres Torres → Sagunto

- Distancia: 21,5 kilómetros.
- Tiempo aproximado a pie: 5 horas y 30 minutos.
- Tiempo aproximado en bicicleta: 1 hora y 45 minutos.
- Municipios visitados: Torres Torres, Estivella, Gilet y Sagunto.

6



Sagunto → Alboraià

- Distancia: 25,5 kilómetros.
- Tiempo aproximado a pie: 6 horas y 15 minutos.
- Tiempo aproximado en bicicleta: 2 horas y 5 minutos.
- Municipios visitados: Sagunto, El Puig de Santa María, Massamagrell y Alboraià.

7



Alboraià → València

- Distancia: 9,35 kilómetros.
- Tiempo aproximado a pie: 2 horas y 15 minutos.
- Tiempo aproximado en bicicleta: 50 minutos.
- Municipios visitados: Alboraià y València.



1ª etapa

Barracas - Caudiel

- **Poblaciones recorridas:** Barracas y Caudiel.

- **Distancia:** 25,68 kilómetros.

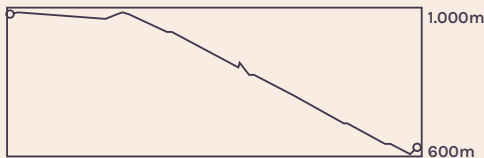
- **Tiempos aproximados:**

- **A pie:** 6 horas y 25 minutos.

- **En bicicleta:** 2 horas y 10 minutos.

- **Desnivel:** 29 metros en ascenso y 379 metros en descenso.

Perfil de desnivel ↓↑



- **Puntos de sellado de la credencial:**


- **Barracas:** ayuntamiento de Barracas y restaurante Norte.

- **Caudiel:** ayuntamiento de Caudiel.



Puntos de sellado credencial

→ *Barracas - Caudiel*



Información
de servicios:

Barracas



Caudiel





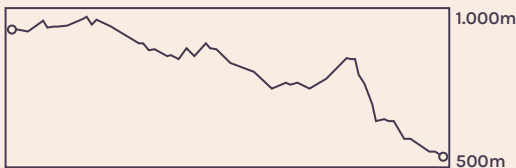
Ruta opcional

1ª etapa: Anillo de Montanejos

Barracas - Montanejos

- **Poblaciones recorridas:** Barracas, Pina de Montalgrao, Villanueva de Viver, Fuente la Reina, Los Calpes y Montanejos.
- **Distancia:** 32,26 kilómetros.
- **Tiempos aproximados:**
 - A pie: 8 horas.
 - En bicicleta: 2 horas y 40 minutos.
- **Desnivel:** 266 metros de ascenso y 784 metros de descenso.

Perfil de desnivel ↓↑




- **Puntos de sellado de la credencial:**
 - Barracas: ayuntamiento de Barracas y restaurante Norte.
 - Montanejos: Tourist Info Montanejos y centro BTT.



Puntos de sellado credencial

→ *Barracas - Montanejos*



Información
de servicios:

Barracas



Montanejos





Ruta opcional

2ª etapa: Anillo de Montanejos Montanejos - Cirat - Caudiel

• **Poblaciones recorridas:** Montanejos, Cirat, Higuera y Caudiel.

• **Distancia:** 33,35 kilómetros.

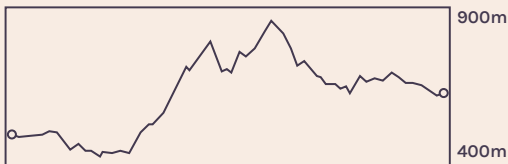
• **Tiempos aproximados:**

• A pie: 8 horas y 15 minutos.

• En bicicleta: 2 horas y 50 minutos.

• **Desnivel:** 757 metros de ascenso y 594 metros de descenso.

Perfil de desnivel ↓↑



• **Puntos de sellado de la credencial:**

• Cirat: ayuntamiento y Tourist Info Cirat.

• Caudiel: ayuntamiento de Caudiel.



2ª etapa

Caudiel - Navajas

• **Poblaciones recorridas:** Caudiel, Jérica y Navajas.

• **Distancia:** 20,20 kilómetros.

• **Tiempos aproximados:**

• **A pie:** 5 horas.

• **En bicicleta:** 1 hora y 35 minutos.

• **Desnivel:** 66 metros de ascenso y 291 metros de descenso.

Perfil de desnivel ↓↑



• **Puntos de sellado de la credencial:**

• **Jérica:** Ayuntamiento de Jérica y Tourist Info Jérica.


• **Navajas:** Tourist Info Navajas, centro de interpretación

Salto de la Novia y recepción del Camping Altomira.



Puntos de sellado credencial

→ *Caudiel - Jérica - Navajas*



Información
de servicios:

Jérica



Navajas





3ª etapa

Navajas - Altura - Segorbe

• **Poblaciones recorridas:** Navajas, Altura y Segorbe.

• **Distancia:** 9,9 kilómetros.

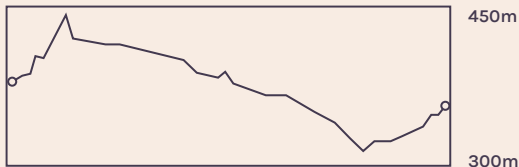
• **Tiempos aproximados:**

• **A pie:** 2 horas y 25 minutos.

• **En bicicleta:** 50 minutos.

• **Desnivel:** 48 metros de ascenso y 109 metros de descenso.

Perfil de desnivel ↓↑



• **Puntos de sellado de la credencial:**


• **Altura:** Tourist Info Altura y camping municipal de Altura.

• **Segorbe:** Tourist Info Segorbe.



Puntos de sellado credencial

→ Navajas - Altura - Segorbe



Información
de servicios:

Altura



Segorbe





4ª etapa

Segorbe - Torres Torres

• **Poblaciones recorridas:** Segorbe, Soneja, Algimia de Alfara y Torres Torres.

• **Distancia:** 21,5 kilómetros.


• **Tiempos aproximados:**

• A pie: 5 horas y 20 minutos.

• En bicicleta: 1 hora y 45 minutos.

• **Desnivel:** 33 metros de ascenso y 221 metros de descenso.

Perfil de desnivel ↓↑



• **Puntos de sellado de la credencial:**

• **Soneja:** ayuntamiento de Soneja, bar Mesón y bar La Reja.

• **Algimia de Alfara:** ayuntamiento de Algimia de Alfara.

• **Torres Torres:** restaurante Torres Torres y Casa Rural

Rincón de Pau.



Puntos de sellado credencial

→ Segorbe - Soneja - Algimia de Alfara
Torres Torres

Información
de servicios:

Soneja



Algimia de Alfara



Torres Torres





5ª etapa

Torres Torres - Estivella
Gilet - Sagunto

• **Poblaciones recorridas:** Torres Torres, Estivella, Gilet y

Sagunto.

• **Distancia:** 22,29 kilómetros.

• **Tiempos aproximados:**

• **A pie:** 5 horas y 30 minutos.

• **En bicicleta:** 1 hora y 50 minutos.

• **Desnivel:** 125 metros de ascenso y 247 metros de descenso.

Perfil de desnivel ↓↑



• **Puntos de sellado de la credencial:**

• **Estivella:** ayuntamiento y kiosco-estanco de Estivella.

• **Gilet:** ayuntamiento y monasterio del Santo Espiritu.

• **Sagunto:** oficina de información turística y centro de interpretación Casa Berenguer.



Puntos de sellado credencial

→ *Torres Torres - Estivella*
Gilet - Sagunto

Información
de servicios:

Estivella



Gilet



Sagunto





6ª etapa

Sagunto - Puçol - El Puig de Santa María - Massamagrell - Alboraià

• **Poblaciones recorridas:** Sagunto, Puçol, El Puig de Santa María, Massamagrell y Alboraià.

• **Distancia:** 25,5 kilómetros.

• **Tiempos aproximados:**

• A pie: 6 horas y 15 minutos.

• En bicicleta: 2 horas y 5 minutos.

• **Desnivel:** 14 metros de ascenso y 54 metros de descenso.

Perfil de desnivel ↓↑



• **Puntos de sellado de la credencial:**

• **Massamagrell:** ayuntamiento y central de policía local.

• **El Puig:** ayuntamiento, Tourist Info El Puig y policía local.

• **Alboraià:** ayuntamiento y Casa de Cultura.



Puntos de sellado credencial

→ Sagunto - El Puig de Santa María
Massamagrell - Alboraià

Información
de servicios:

El Puig



Massamagrell



Alboraià





7^a etapa

Alboraia - València

Capilla del Santo Cáliz

• **Poblaciones recorridas:** Alboraia y València.

• **Distancia:** 9,35 kilómetros.

• **Tiempos aproximados:**

• **A pie:** 2 horas y 15 minutos.

• **En bicicleta:** 50 minutos.

• **Desnivel:** 12 metros de ascenso.

Perfil de desnivel ↓↑




• **Puntos de sellado de la credencial:**

• **València:** Catedral, Tourist Info La Paz, Tourist Info ayuntamiento, Tourist Info Estación Joaquín Sorolla y Tourist Info aeropuerto.



Puntos de sellado credencial

→ *Alboraià - València*




Información
de servicios:

Valencia





¡Esperamos que esta ruta de peregrinaje por pueblos y ciudades de la Comunitat Valenciana hasta el **Santo Cáliz en València** sea una experiencia inolvidable para ti!

 Visita nuestra web en:

www.ruta-grial.comunitatvalenciana.com



GENERALITAT
VALENCIANA



TURISME
COMUNITAT VALENCIANA



www.ruta-grial.comunitatvalenciana.com