

Actividades náuticas

"A menudo me pregunto por que amamos tanto la mar. Yo creo que porque venimos de ella... Y cada vez que regresamos a la mar ... regresamos a nuestros orígenes". *John F. Kennedy*

www.comunitatvalenciana.com




www.comunitatvalenciana.com





Pasión náutica

La Comunitat Valenciana y su paisaje litoral ofrecen un espacio idóneo para la práctica de los deportes náuticos. Fue el enclave elegido para la celebración de grandes eventos como la America's Cup y la salida de la Volvo Ocean Race. Una completa oferta para que todos los visitantes puedan disfrutar su pasión por el mar....



La Comunitat Valenciana desde el mar

04 Más de 630 kilómetros de costa para cumplir tus sueños.

08 La naturaleza al alcance de tu proa.

09 Toda una oferta de mar en un lugar privilegiado.

18 Marinas deportivas al servicio de todos.

65 Estaciones náuticas.

66 Benicarló - Peñíscola.

68 Escuelas y clubes de vela. Un aprendizaje tutelado y seguro.

72 Deportes náuticos. Todo un mundo de fuertes emociones.

Kitesurf. El imparable ascenso de la emoción.

Windsurf. La forma más sencilla y divertida de navegar.

Vela Lígera. La mejor manera de empezar a navegar.

Vela de crucero.

Vela latina.

Kayak. Una especialidad que crece rápidamente.

Remo.

Surf y paddle surf.

Motonáutica. Pasión por la velocidad.

Esquí náutico.

Cable esquí.

Pesca.

Buceo y snorkel.

104 Información y enlaces de interés.

Panorámica de Calpe y Penyal d'Ifac desde la Sierra de Toix.



**632 kilómetros para
cumplir tus sueños**

Una paleta inmensa de posibilidades.
El Mediterráneo, un mar complaciente ...
Un mar que permite que todo
el mundo pueda disfrutar de sus aguas, desde
el deportista más exigente al aficionado
más profano. Todos encuentran su lugar
en este entorno. Todos cumplen sus sueños
en la Comunitat Valenciana.
La costa ofrece una temperatura del aire que casi



nunca está bajo cero, un agua que siempre está por encima de los diez grados, sin corrientes ni mareas y, para acabar de aderezar la oferta natural, una brisa que permite navegar casi a diario con regímenes de viento en verano que llegan establemente a los doce nudos. Los valencianos conocían a la perfección las bondades de su costa. Con la America's Cup, el mundo puso sus ojos en una región que tiene al

mar como uno de sus principales activos económicos y de ocio.

El mar es parte de la idiosincrasia valenciana. No en vano, muchos de los que vinieron para competir se han quedado a vivir en la ciudad para seguir disfrutando de uno de los mejores campos de regatas en el que casi siempre se puede navegar. También sirvió como escaparate la salida de la Volvo Ocean Race Vuelta al Mundo



La llegada de la competición de vela más antigua y legendaria colocó a Valencia en el mapa de la náutica mundial

a Vela desde Alicante, que transformó su puerto en un lugar de ocio para sus ciudadanos. Pero una oferta marina no debe estar únicamente enfocada a satisfacer a los deportistas de élite. Las infraestructuras creadas en las últimas décadas han llevado a la región a ser un referente en el turismo que vive de cara al mar.

La proliferación de clubes náuticos, marinas, puertos deportivos y escuelas de vela son el entramado en el que se sustenta el turismo náutico. De Vinaròs a Pilar de la Horadada hay una extensa red de servicios que permiten al aficionado satisfacer todas sus necesidades. Los clubes se encargan de dar servicio a todos aquellos que tienen su barco en propiedad. Hacen la función logística, pero también hay un aspecto muy importante del que no se olvidan: el asociacionismo. De unir a todas esas personas que se interesan por el mar en cualquiera de sus vertientes. En la Comunitat Valenciana hay clubes de todos los tamaños. Grandes, muy grandes y pequeños. Cada uno satisface las necesidades de sus socios.



Las marinas y los puertos deportivos atienden al aficionado estacional, el que decide pasar parte de sus vacaciones en nuestras aguas.

La Marina Real Juan Carlos I, que se hizo en el Puerto de Valencia con motivo de la America's Cup, es una buena opción para atracar un barco. A menos de dos horas de Madrid, con el AVE, es el lugar ideal, natural, para radicar permanentemente seiscientos barcos que van desde los 10 a los 150 metros.

De los 632 kilómetros de costa, casi un 20% está protegido al ser considerado lugar de interés ecológico. Hay cuatro reservas marinas (Islas Columbretes, Tabarca, el Cabo de San Antonio e Irta, ésta de interés pesquero) y parques naturales que llegan hasta la costa (Serra de Irta, Montgó, Serra Gelada y Penyal d'Ifac, l'Albufera, Prat de Cabanes-Torreblanca, Salinas de Santa Pola, etc.).

Esta guía intenta compilar algunas de esas opciones que se pueden encontrar los aficionados al mar cuando se acercan a una de las playas o a uno de los clubes que jalonan la costa. ¡Qué lo disfruten!

De norte a sur, de Vinaròs a Pilar de la Horada, los amantes del mundo náutico encontrarán un lugar privilegiado para disfrutar de su afición.

Serra Gelada. Benidorm



La naturaleza al alcance de tu proa



Toda una oferta de mar en un lugar privilegiado

Los 632 kilómetros de litoral valenciano cuentan con cuatro reservas marinas y parques naturales unidos a la costa

Navegar por la Comunitat Valenciana es estar en contacto con la naturaleza. Es muy sencillo llegar a los puntos más vírgenes de la costa. El 20% del litoral que tiene la región pertenece a espacios naturales y están protegidos por las leyes. La zona que reúne más posibilidades de alternar la navegación con las vistas y el disfrute de los parques naturales es la que va desde Benidorm hasta Dénia. Allí los barcos se encuentran con uno de los escenarios más bonitos y protegidos de España. Dos montañas marcan este recorrido, el Penyal d'Ifac y el Montgó. La primera, la emblemática roca, era y sigue siendo una referencia para los navegantes que surcan el Mediterráneo y ahora es un parque natural que muchos eligen contemplar desde el agua, con sus paredes escarpadas de más de 300 metros de altura y un kilómetro de longitud. No menos espectacular es la Serra Gelada en la Marina Baixa. Un secreto que disfrutaban los marineros, ya que desde la tierra se hace más complicada su contemplación. La sierra es un

Penyal d'Ifac. Calpe





Un paseo en barco es la forma más emocionante de vivir la inmensidad del Mediterráneo y sus parques y sus reservas marinas.

El Penyal d'Ifac, unido al continente por un istmo, fue declarado parque natural en 1987 y en él se dan cita unas 80 especies distintas de aves. A sus pies se encuentra el Real Club Náutico de Calpe.

relieve que recorre el camino entre Benidorm y Altea. Desde el agua se observan unos maravillosos y sobrecogedores acantilados de más de 400 metros de alto. Otro de los grandes atractivos de esta zona es el buceo y la pesca. Sus



“Mirado de cierta distancia se parece a un navío unido a la tierra por su popa.”

José Cavanilles

fondos están repletos de peces, siendo éstos los lugares más adecuados para su supervivencia. Como decimos más arriba, bucear es uno de los placeres que se pueden disfrutar en la Serra Gelada con numerosas zonas de inmersión que proporcionan al deportista espectaculares ambientes y multitud de fauna que contemplar. Y para cerrar este espectacular recorrido por la costa alicantina, debemos hacer una parada obligatoria en el Montgó y el Cabo de San Antonio. El lugar impresiona, no sólo por la calidad de las aguas que rodean el entrante de mar sino por la imperial montaña de 753 metros de altura sobre el nivel del mar. El Montgó es, probablemente, el referente visual de la Comunitat Valenciana ya que en días claros domina la línea de costa hasta Valencia. Las aguas cercanas al Montgó también están protegidas, puesto que en, 1993, esta zona fue declarada Reserva Marina de Interés Pesquero del Cabo de San Antonio.

Lejos de los anteriores parques naturales se encuentra la Serra d'Irta. Un paraje de montañas pegadas al mar de quince kilómetros y doce mil



"Ifach es de paños preciosos, de bronces ardientes, de piedras de gloria. Rocas encendidas, talladas por el viento. Ábside con pecho de bergantín que corta inmóvilmente las aguas..."


Gabriel Miró

hectáreas que discurre entre Alcossebre y Peñíscola. La zona es prácticamente virgen y desde el agua se aprecian las montañas y se llega a calas y acantilados en los que el impacto del hombre no es elevado. Una de las atracciones de la zona es la contemplación de las aves marinas que viven en este parque natural. Pero, sin duda, el lugar más emblemático y desconocido para el gran público es el archipiélago de las Columbretes. Este grupo de islas está situado a unas 30 millas de la ciudad de Castellón de la Plana, frente a Oropesa del Mar, por lo que en una jornada de navegación se puede llegar hasta la reserva.

La situación se encuadra entre los paralelos 39° 51' y 39° 55' de latitud Norte y los meridianos 0° 40' y 0° 42' de longitud Este.

Hay tres zonas de uso restringido que son l'Illa Grossa, la Foradada y la Ferrera. Cuentan

Serra Gelada, parque natural desde 2005, uno de los más visitados de la Comunitat Valenciana, alberga una interesante flora y fauna en la que destaca la singular duna fósil colgante, así como numerosas especies de aves marinas peces y crustáceos.



En el Parque Natural del Montgó podremos practicar senderismo a través de sus itinerarios de pequeño recorrido y rutas verdes

La Serra d'Irta, declarada parque natural en 2002, alberga restos históricos de castillos templarios, ermitas cristianas e incluso un desaparecido poblado morisco, además de estar rodeada de pequeñas e íntimas calas.



El archipiélago de origen volcánico de las Islas Columbretes, declarado parque natural en 1988, fue refugio de piratas y contrabandistas y ahora es un destino privilegiado para los aficionados al submarinismo.

con una serie de lugares de fondeo para uso de las embarcaciones de visita. Son en total 16 trenes: diez en Puerto Tofiño, tres a poniente de l'Illa Grossa, uno a poniente de la Ferrera y dos a poniente de la Foradada. Además, se pueden encontrar dos lugares de reserva integral: el Canallot y el Murall del Cementeri. Otra reserva marina de la Comunitat Valenciana es Tabarca. Sólo a tres millas de Santa Pola, esta isla y sus alrededores suponen uno de los mejores lugares para navegar, pescar y sumergirse. Además, al ser una isla habitada,



La isla de Tabarca es la más grande de la Comunitat Valenciana y la única habitada

los visitantes también tienen la posibilidad de comer y dormir. La condición de reserva se otorgó en 1986 y desde entonces la costa de la isla y sus alrededores (1.400 hectáreas) son uno de los puntos más protegidos y bellos de la Comunitat Valenciana. A Tabarca se puede llegar con barcos que salen desde la cercana Santa Pola, Alicante, Benidorm o Guardamar del Segura, aunque los horarios varían según la estación del año.





Más de cuarenta entidades jalonan la costa de norte a sur, dando a los seguidores de la vela la posibilidad de elegir entre un amplísimo abanico de posibilidades.

Clubes náuticos, marinas y puertos deportivos



Hay en la Comunitat Valenciana más de 22.000 amarres preparados para dar servicios a los socios y, también, a los visitantes que llegan con embarcaciones a sus costas

Desde entidades complejas de gobernar con más de mil atraques a pequeños recintos en los que sólo pueden entrar embarcaciones de menor calado y eslora, todas las opciones están cubiertas en la costa valenciana. Todos cumplen su función, que es la de dar servicio a la gran cantidad de aficionados en cualquiera de sus vertientes. Y no sólo a los navegantes autóctonos, sino también a los de fuera. La Comunitat Valenciana es el puerto *natural* de Madrid ya que, Valencia está a sólo 350 kilómetros de la capital y es el punto de costa más cercano a la Puerta del Sol.



**Clubes náuticos:
muchos, variados y buenos**



La costa alicantina ofrece un amplísimo repertorio de entidades que disfrutan de unas costas increíbles. Son el lugar ideal donde atracar embarcaciones.

La provincia que cuenta con un mayor número de clubes es Alicante, dado que tiene más de la mitad de las entidades de recreo de la Comunitat Valenciana

En la provincia de Valencia son menos los clubes creados, pero los que hay tienen unas infraestructuras muy grandes que permiten dar servicio a cualquier necesidad. Por ejemplo, el Real Club Náutico de Valencia es una de las entidades más grande de Europa. Un club con más de 2.200 socios y un millar de amarres de todos los tamaños. En Castellón, la oferta también es muy variada, con clubes tanto tradicionales como de nueva creación como el de Oropesa del Mar, uno de los más modernos y respetuosos con el medio ambiente de la Comunitat Valenciana.

Los clubes no son sólo un lugar donde se tiene el barco amarrado. Ahora mismo, la oferta de estas entidades es impresionante. Va desde las regatas de primer orden nacional (como puede ser el Trofeo de la Reina Sofía en Valencia o la Regata Costa Azahar en Castellón de la Plana) a las competiciones que todos los fines de semana llevan a los socios al agua. Además, estas entidades están muy comprometidas con la educación, y la mayoría cuenta con escuelas de vela que sirven para iniciar a los más pequeños en el deporte del mar.





Marinas deportivas al servicio de todos

Las marinas se dedican a la captación y consolidación del turismo de alto nivel, con prestaciones de alta calidad a todo tipo de embarcaciones de recreo.

El litoral alicantino es el que cuenta con mayor número de marinas, once en total (según el censo de la Asociación de Marinas de la Comunitat Valenciana), destacando la Marina de Dénia con un total de 421 amarres, pudiendo atracar esloras de hasta 65 metros, además de la Marina de Greenwich en Altea que dispone de 542 amarres, mientras que la Marina Deportiva de Alicante acomoda a 810 embarcaciones hasta un máximo de 50 metros de eslora. La provincia de Castellón tiene censadas cuatro marinas, siendo el Puerto Deportivo de Oropesa del Mar el más importante de todos, con un total de 706 amarres. Por el contrario, las aguas que bañan la provincia de Valencia sólo disponen de dos marinas, destacando la Marina Real Juan Carlos I por ser uno de los mayores puertos deportivos de España, y ubicarse junto al circuito de Fórmula 1, el modernista edificio Veles & Vents y el animado ambiente de bares y restaurantes de la playa de la Malvarrosa.

La opciones que presentan todas ellas son amplias y diversas, destacando los servicios básicos de varada, mantenimiento y reparación. También la oferta comercial es significativa, con un importante número de establecimientos. Alguna de las marinas de la Comunitat Valenciana disponen de una importante selección de alojamientos cerca de sus instalaciones



Una marina o puerto deportivo es un lugar en la costa o en las orillas de un río navegable, especialmente construido para el amarre de embarcaciones deportivas y de recreo, y cuya actividad se centra en dar apoyo al sector turístico.

Entre las más importantes de la Comunitat Valenciana encontramos la Marina Real Juan Carlos I en Valencia, la Marina Deportiva de Alicante o el Puerto Deportivo de Oropesa del Mar en Castellón.

























Los puertos deportivos de la Comunitat Valenciana, también llamados marinas deportivas, a diferencia de los clubes náuticos, centran su actividad en el área comercial y turística, poniendo sus infraestructuras marítimas y terrestres, todas ellas de carácter público, al servicio de los visitantes







Servicios

Características del club	Servicios navieros	Comunicaciones	Servicios complementarios
 Calado	 Grúa	 Información	 Aparcamiento
 Eslora	 Travelift	 Información meteorológica	 Taxis
	 Talleres	 Internet/Wifi	 Restaurante
	 Muelle de espera	 Radio	 Hotel
	 Rampa		 Médico
	 Almacén		 Tiendas náuticas
	 Gasolina/Gasoil		 Piscina
	 Cabestrante		 Alquiler coches
	 Área de carenaje		
	 Tinglado		



C/ Músico Carles Santos, s/n.
12500 Vinaròs
Tel. 964 451 705/670 758 653

40°27'52"N 00°28'25"E

Es un respetado y familiar club náutico de la Costa Azahar. Se encuentra al límite de la provincia de Castellón. Dispone de un travelift de 20 toneladas. Su evento deportivo más importante del año es la regata *Ciutat de Vinaròs* que se celebra a finales del mes de agosto, coincidiendo con *Fiesta del Langostino*, y en la que participan activamente. Además de la vela de crucero y ligera, el club ofrece la posibilidad de practicar numerosos deportes náuticos, como el windsurf, moto de agua y el esquí acuático. Y por qué no, degustar los famosos langostinos de Vinaròs en el restaurante de su sede social.

Características del club



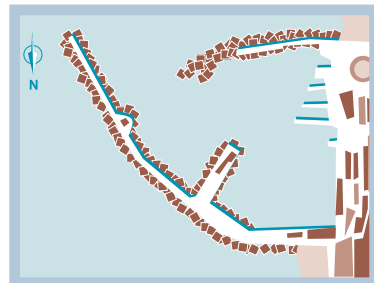
Servicios náuticos



Servicios complementarios



Comunicaciones





Esplanada del Puerto, s/n • 12598 Peñíscola
Tel. 964 405 731

40° 21' N - 0° 24' E

Gestionado por la Generalitat, el puerto de Peñíscola se encuentra dividido en dos espacios: uno dedicado a las embarcaciones de pesca y otro para las embarcaciones deportivas. Está localizado en un lujoso enclave cercano a la Serra d'Irta. El calado de bocana tiene cuatro metros y permite embarcaciones de hasta ocho metros. Para los amantes de la navegación es un auténtico privilegio surcar la costa que baña la ciudad de Peñíscola, que tiene como principal atractivo turístico el famoso castillo del Papa Luna.

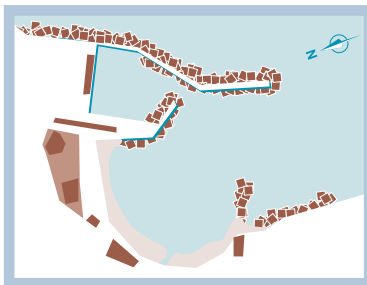
Características del club



Servicios náuticos



Servicios complementarios

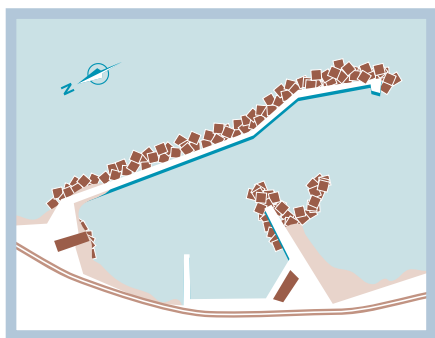




La Marina de Benicarló y el Club de Vela de Benicarló se encuentran en el interior del puerto pesquero, con una capacidad cercana a los 300 amarres para embarcaciones de recreo de pequeño calado y eslora. Dentro del calendario de regatas, en el mes de enero cabe destacar la celebración de su prueba de vela más importante, la Regata *Carxofa de Benicarló*, en la que los participantes deben realizar un guiso de alcachofa, que puntúa junto al tiempo obtenido en el circuito náutico. Una regata que aúna vela y la posibilidad de degustar la alcachofa, el producto autóctono con denominación de origen.

En cuanto a sus instalaciones dispone de un centro en el que el visitante puede recuperar fuerzas tras una jornada. La Marina presta todos los servicios propios de un puerto y presenta el aliciente de una activa lonja, en la que, cada tarde, es posible comprar pescado fresco recién pescado de sus aguas por los lugareños. Las infraestructuras de su zona deportiva destacan por su modernidad y funcionalidad, así como la completa oferta de su área lúdica, como por ejemplo la organización, por parte del club, de regatas de vela y excursiones en catamarán.





Características del club



Distintivo de calidad



Servicios náuticos



Comunicaciones



Servicios complementarios



Puerto Deportivo Benicarló
 Local Capitanía
 12580 Benicarló
 Tel. 964 462 330
www.marinabenicarlo.com

Puerto Deportivo Las Fuentes • Nº amarres: 322 • Alcalà de Xivert



Puerto Deportivo Las Fuentes
12579 Alcalà de Xivert - Alcossebre
Tel. 964 41 20 84

40° 15' 00" N - 0° 17' 30" E

Alcossebre es uno de los enclaves de la Comunitat Valenciana donde más ha crecido la práctica de los deportes náuticos, al igual que la actividad pesquera, asociada de forma intrínseca al desarrollo del pueblo. Este puerto deportivo ofrece todo tipo de actividades náuticas y acoge al Club de Vela Alcossebre. Se constituyó en la primavera 2002. Sus objetivos fundamentales son: promover las actividades náuticas en sus distintas vertientes de vela, crucero, motonáutica, pesca y submarinismo, así como constituir una plataforma de nuevos proyectos para las actividades y servicios náuticos en el Puerto Deportivo Las Fuentes.

Características del club



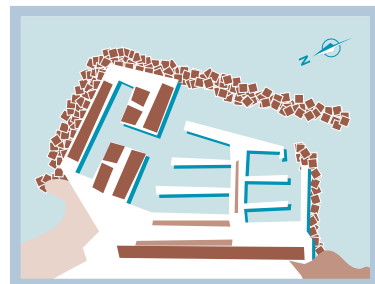
Servicios náuticos



Servicios complementarios



Comunicaciones



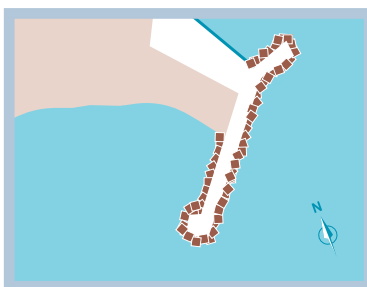


Alcalde París, 10 • 12596 Torreblanca
Tel. 687 966 285 •

40° 11' 50.07" N 0° 13' 38.13" E

El club náutico Torreblanca está situado a unos ocho kilómetros del complejo Marina d'Or y a unos seis kilómetros de Alcossebre. El club trabaja para lograr un mayor reconocimiento de los deportes náuticos. Sus actividades están centradas en la pesca, el submarinismo y la vela. Se organizan concursos y competiciones habitualmente de estos deportes. Dispone de una zona en seco para unas 50 embarcaciones.

Características del club



Puerto Deportivo Club Náutico Oropesa del Mar

Nº amarres: 706 • Oropesa del Mar

Puerto Deportivo, s/n. • 12594 Oropesa del Mar
Tel. 964 313 055
www.cnoropesa.com

40° 04' 30" N - 0° 08' 08" E

El Puerto Deportivo de Oropesa del Mar se encuentra en uno de los enclaves más bellos de la costa valenciana y en el que se desarrollan numerosas actividades relacionadas con el mar, entre ellas esquí náutico, windsurfing, vela, submarinismo, pesca... Desde el Club Náutico de Oropesa, y dada su proximidad, se realizan varias excursiones al Parque Natural de las Islas Columbretes, principal atractivo del club. Al igual que otros muchos puertos deportivos de la costa valenciana, el de Oropesa del Mar acoge las instalaciones de una escuela de vela homologada, Náutic Esport.

Características del club



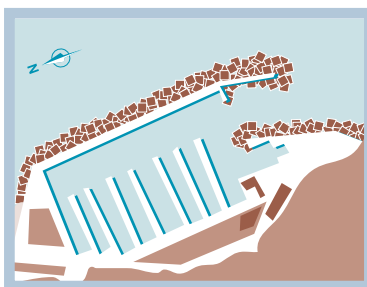
Comunicaciones



Servicios náuticos



Servicios complementarios





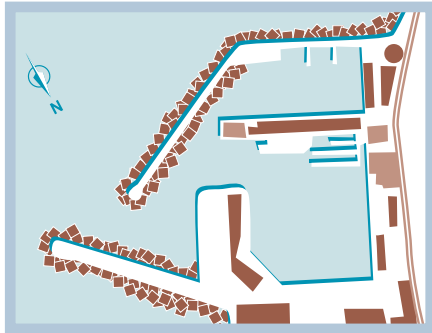
El Real Club Náutico de Castellón es uno de los principales clubes de la Comunitat Valenciana, fundado en el año 1930, cuando un grupo de amigos, grandes aficionados a la natación, comenzaron a gestar lo que dos años después se constituiría oficialmente como una sociedad deportiva con el nombre de Club Náutico de Castellón. Para hacer frente a unas exigencias cada vez mayores, en el año 2000 comenzaron las obras de su actual sede social, con una ampliación de pantalanes y varadero. Hoy, en virtud de la

concesión de S.M. el Rey, este club ha pasado a llamarse Real Club Náutico de Castellón. Sus concursos de pesca y competiciones de piragüismo y remo centran sus actividades, aunque la vela es el motor del club, destacando la regata Castellón Costa Azahar, que se celebra a mediados de junio, como reconocida prueba internacional, además de la Regata de la Magdalena. El club ofrece cursos de vela, a través de su escuela homologada, entre otras muchas actividades.





Escollera de Poniente, s/n.
 12100 Castellón de la Plana
 Tel. 964 282 520
www.rcncastellon.es



Características del club



Servicios náuticos



Comunicaciones



Servicios complementarios



Marina Port Castelló • Nº amarres: 173 • Castellón de la Plana

Muelle de Levante-Dársena Interior, s/n. • 12100 Grao de Castellón
Tel. 964 737 452
www.marinaportcastello.es

39° 58' 0" N 0° 1'00" E

La Marina Port Castelló está radicada en el mismo puerto de la ciudad. Cuenta con todas las infraestructuras necesarias para dar servicio a 173 barcos en sus instalaciones. La Marina ha dedicado un especial interés en cuidar todos los aspectos medioambientales. Un ejemplo es la recogida selectiva de residuos producidos por las embarcaciones, y el tratamiento de aguas y líquidos contaminantes vertidos en varadero. No es de extrañar, pues, que ostente el distintivo Ecoport desde su inauguración. Su localización le permite ofrecer a sus clientes una amplia oferta de restauración y servicios marinos, así como el acceso al Casino de Castellón.

Características del club



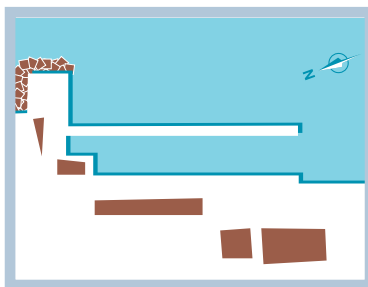
Servicios náuticos



Comunicaciones



Servicios complementarios





Zona Puerto, s/n.
12530 Borriana
Tel. 964 587 055
www.cnburriana.com

39° 51,2' N - 00° 04,1' W

El club se encuentra situado en el propio puerto de Borriana, que sirve de nexo con el casco urbano, separado del mar por muy pocos kilómetros. Tiene capacidad para 408 amarres en los pantalanes flotantes, para embarcaciones con esloras no superiores a los 15 metros y servicios de grúa, carburantes y buceadores. Uno de sus atractivos, por lo que respecta a las actividades deportivas, se encuentra en la pesca, con numerosos concursos, de ámbito nacional e internacional. También destacan los campeonatos provinciales, sociales e interclubs que gozan de una numerosa participación.

Características del club



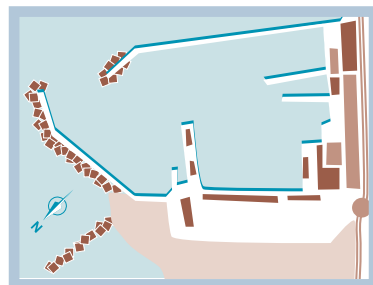
Servicios náuticos



Comunicaciones



Servicios complementarios



Club Náutico Canet d'En Berenguer · Nº amarres: 560 · Canet d'En Berenguer



Paseo 9 de Octubre, 2
46529 Canet d'En Berenguer
Tel. 962 608 132
www.nauticcanet.com

39° 40' 00" N - 00° 12' 00" W

La Escuela Club Marítimo de Regatas de Sagunto, situada en este puerto, se constituyó en el año 1976. Es un club pequeño y tranquilo. Junto a la playa del Racó de Canet d'En Berenguer, se encuentra situado en el margen izquierdo de la desembocadura del río Palancia, que lo separa de Sagunto y de su Grao. La mejor aproximación a este puerto la ofrece la referencia de las instalaciones industriales de Sagunto y el faro del poblado de Canet, visible a 25 millas. Dispone de suministro de luz, agua, gasolinera, varadero y restaurante.

Los aficionados a los deportes de mar pueden aprovechar la visita para conocer algunos emblemas históricos de la Comunitat Valenciana, como es el teatro romano de Sagunto.

Características del club



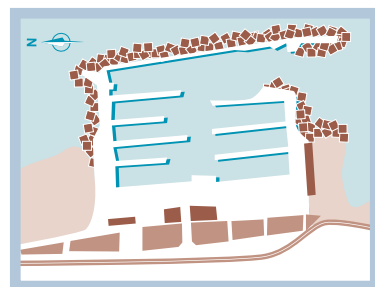
Servicios náuticos



Comunicaciones



Servicios complementarios



Puerto Deportivo Pobl Marina • Nº amarres: 640 • Pobl de Farnals

32 - 33



Puerto Deportivo Pobl de Farnals • Plaza de les Corts Valencianes, s/n. 39° 33' N 0° 17' W
46137 Pobl de Farnals • Tel. 961 463 223
www.poblamarina.es

Uno de los principales atractivos del Puerto Deportivo Pobl Marina es su proximidad a Valencia, situado a tan sólo cinco millas náuticas, así como la escuela de vela homologada Libre Antares, cuyas actividades se desarrollan en las instalaciones de este puerto deportivo. Su excepcional oferta incluye 686 amarres y un amplio varadero. Además, cuenta con una buena oferta lúdica que se completa con sede social y tiendas destinadas a la venta de servicios náuticos, entre otros. A un par de minutos del club, todo lo necesario para los visitantes: farmacias, restaurantes, servicios náuticos de todo tipo, supermercado y un largo etcétera de prestaciones.

Características del club



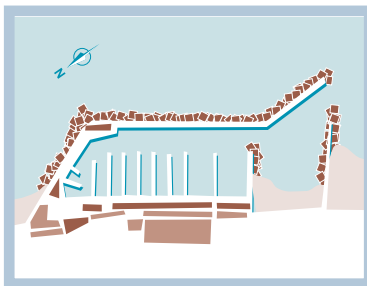
Servicios náuticos



Comunicaciones



Servicios complementarios



Puerto Deportivo Port Saplaya • Nº amarres: 323 • Alboraya

Ronda del Puerto, s/n. Port Saplaya • 46120 Alboraya
Tel. 963 550 033 / 963 724 848
www.cnportsaplaya.com

39° 30' 5" N - 0° 19' W

El Puerto Deportivo de Port Saplaya se encuentra situado en la localidad de Alboraya, 4 km al norte de Valencia. Cuenta con un entorno agradable formado por una de las urbanizaciones marítimas más singulares del Mediterráneo. Su estrecha vinculación a la urbanización hace que muchos vecinos sean usuarios del Puerto aunque siempre se reservan plazas de amarre para las embarcaciones en tránsito. Cuenta con escuela de vela que gestiona el Club Náutico. Es un puerto orientado a embarcaciones de motor y de vela de hasta 9,00 m de eslora.

Características del club



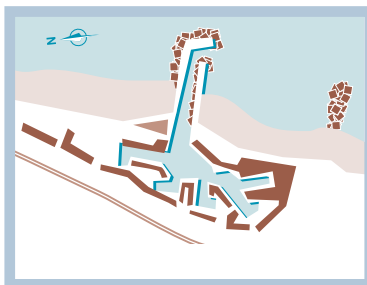
Servicios náuticos



Comunicaciones



Servicios complementarios





La Marina de València está situada en el nuevo espacio de ocio, gastronomía, innovación y emprendimiento de València, en un enclave que conserva el esplendor de la arquitectura modernista valenciana, junto a la playa de la Malvarrosa, a pocos minutos del centro y con conexión directa al aeropuerto internacional de Manises.

La Marina de València es el puerto idóneo donde amarrar por sus precios competitivos, sus comodidades, su equipo profesional y su clúster náutico industrial puntero. Actualmente dispone de 820 amarres de 7 a 150 metros de eslora, distribuidos en tres localizaciones: un exclusivo pantalán central para megayates y dos zonas en las dársenas norte y sur. En sus instalaciones se ubican distintas empresas, clubes y

federaciones que organizan un abanico de deportes y actividades náuticas: surf, paddle surf, kite surf, Ocean Pilates, flyboard, sufski SUP Yoga, remo, vela, piragüismo, buceo, excursiones o travesías en barco donde celebrar fiestas, ver una puesta de sol, degustar una buena comida o participar en un team-building, alquiler de embarcaciones...Decenas de experiencias inolvidables con el mar como escenario.

Además, la Marina de València es uno de los mejores campos de regatas del mundo, por su clima y sus condiciones óptimas para navegar. Por ello ha albergado reconocidos eventos náuticos como la America's Cup, cuya celebración situó a la Marina en el mapa del turismo náutico e impulsó la remodelación de su puerto deportivo.





Dársena Deportiva Norte • Marina de València • 46024 Valencia
Tel. 963 812 009
www.lamarinadevalencia.com

Características del club



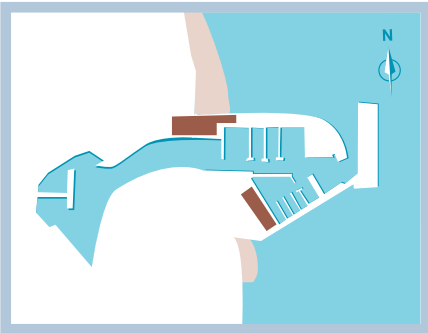
Servicios complementarios



Servicios náuticos



Comunicaciones







Camino del Canal, 91 - 46024 Valencia
Tel. 963 679 011
www.rcnv.es

39° 25' 41" N 0° 19' 59" W

Es uno de los clubes más grandes de Europa. Fue fundado en 1903, por lo que cuenta con más de cien años de historia. Su calendario deportivo es muy amplio y prácticamente todos los fines de semana hay alguna regata que se celebra en sus aguas. Destaca en el mes de julio la segunda regata más importante de España, el Trofeo S.M. La Reina, de gran relevancia a nivel nacional e internacional. También hay pruebas atractivas como la regata a las Islas Columbretes.

Cuenta con escuela de vela, en la que se imparten anualmente cursos de vela de iniciación y perfeccionamiento a un número de alumnos que oscila entre 500 y 800, así como cursos de vela clase Crucero en los que participan alrededor de 200 alumnos. Dispone de un completo conjunto de instalaciones, como una piscina con medidas olímpicas, pistas de pádel, tenis, fútbol sala, gimnasio, hasta tres restaurantes y servicio médico.

Características del club



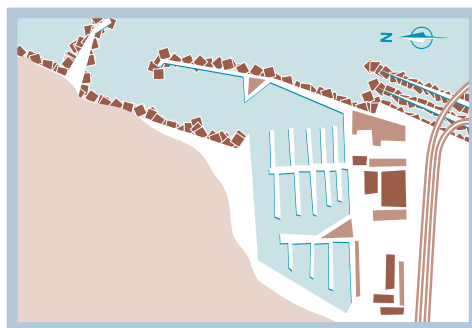
Comunicaciones



Servicios náuticos



Servicios complementarios



Club Náutico Cullera • Nº amarres: 100 • Cullera



Av. Port, 2 • 46400 Cullera
Tel. 961 721 154
www.nauticodecullera.com

39° 09' N - 0° 14' W

En 1966, un grupo de soñadores, amantes del mar y de Cullera, comenzó las gestiones para la creación de este club. Situado en la desembocadura del Río Júcar, donde también se encuentra la dársena pesquera, este puerto está en proceso de ampliación de dos muelles: uno destinado a la vela y otro al motor.

Características del club



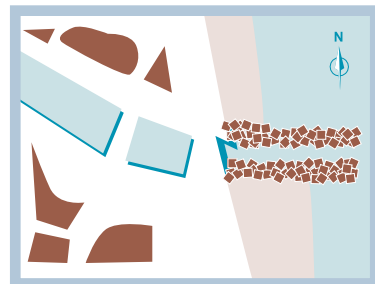
Servicios náuticos



Comunicaciones



Servicios complementarios



Club Náutico El Perelló • Nº amarres: 207 • El Perelló

Av. del Pantà, 1 • 46420 El Perelló
Tel. 961 770 386
www.cnelperello.com

39° 16' 3" N - 0° 17' W

Aprovechando uno de los canales que unen la Albufera con el mar, este club nace en la localidad de El Perelló. El puerto es casi perpendicular a la costa, por lo que no se distingue fácilmente desde el mar, si bien al navegante que sale de Valencia le bastará con calcular unas 10 millas al sur. Los pantanales están a la derecha del canal y sus embarcaciones son a motor la mayoría, dado el escaso calado del canal.

Características del club



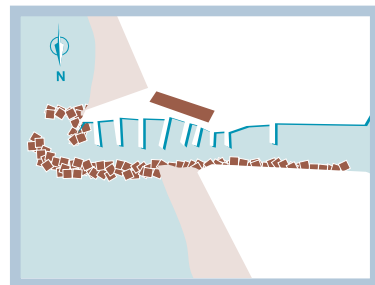
Servicios náuticos



Servicios complementarios



Comunicaciones





Paseo de Neptuno, s/n.
46730 Playa de Gandia
Tel. 962 841 050
www.rcngandia.com

38 °59' 6" N 0° 9' W

El Club Náutico de Gandia se encuentra enclavado en el centro del arco sur de la costa del golfo de Valencia, en la comarca de la Safor. En él, se ofrece la posibilidad de realizar cursos de piragua, falucho y vela, entre otros. Este club está situado en uno de los puertos más seguros y resguardados de todo el litoral. El municipio turístico de Gandia (85.000 habitantes) colinda con el club y ofrece al visitante todos aquellos servicios necesarios de infraestructura y ocio. Además, está compuesto de tres sectores: el deportivo, el pesquero y el comercial, dando vida al Grao de Gandia junto a su playa. Un lugar ideal para relajarse, divertirse y disfrutar de la navegación.

Características del club



Servicios náuticos



Comunicaciones



Servicios complementarios



Club Náutico Oliva • Nº amarres: 305 • Oliva



C/ Alfonso El Magnánimo, s/n.
46780 Playa de Oliva
Tel. 962 853 423
www.nauticoliva.es
38° 55' 8" N - 0° 5' 4" W

El Club Náutico de Oliva posee escuela de vela, cursos de natación y concursos de pesca y regatas de cruceros. Además, dispone de 350 amarres para esloras con un ancho de acceso bocana de 50 metros, así como varias zonas de ocio y servicios.

Características del club



Servicios náuticos



Comunicaciones



Servicios complementarios



Real Club Náutico Dénia • Nº amarres: 601 • Dénia

Carretera Dénia - Xàbia, 1 • 03700 Dénia
Tel. 965 780 989
www.cndenia.es

38° 51' N 0° 7' 6" E

El RCN de Dénia es uno de los más activos a la hora de fomentar la práctica de diferentes actividades. Un ejemplo es la escuela de vela que viene funcionando desde hace varios lustros y de la que han salido campeones del mundo e innumerables buenos regatistas que figuran en el calendario de competición. Cuenta con cibercafé, gimnasio, boutique, piscina, zona de internaje, área de carena, aparcamiento, muelle de espera, así como una amplia zona para la estancia en seco.

Características del club



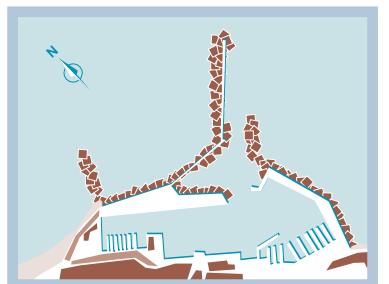
Servicios náuticos



Comunicaciones



Servicios complementarios





Marina Dénia • Nº amarres: 421 • Dénia

Puerto de Dénia, Dársena de Babor, s/n
03700 Dénia
Tel. 966 424 307
www.marinadedenia.com

38°50'29" N - 0°07'14" E

La Marina de Dénia ocupa la zona sur del puerto de la localidad alicantina, bañada por las aguas de la Costa Blanca. Cuenta con más de 200 amarres públicos y un amplio número de servicios. Tanto para los amarres (teléfono, fax, agua potable, servicios contra incendios, parking gratuito o servicio de seguridad) como lúdicos (farmacia, centro médico, supermercado, correos, restaurantes, taxis u hoteles). Además, acoge una escuela de vela y buceo y empresas dedicadas a la venta y alquiler de embarcaciones.

Características del club



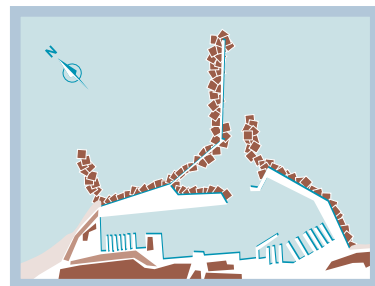
Servicios náuticos



Comunicaciones



Servicios complementarios



Marina el Portet de Dénia • Nº amarres: 424 • Dénia

38°50'42" N - 0°06'47" E

Moll de la Pansa Puerto de Dénia
03700 Dénia
Tel. 966 426 675/661 441 728
www.marinaelportetdedenia.es

Convertido en un enclave turístico destacado de la costa alicantina, el puerto de Dénia ha logrado satisfacer la gran demanda de los amantes de la náutica.

Cuenta con siete pantalanes y más de medio millar de amarres tarifados de uso público. Posee una gran oferta lúdica, servicio de vigilancia las 24 horas y en cada amarre cuenta con puntos de luz y agua individual. Además, está rodeado de paisajes naturales de gran belleza. Al lado del Montgó y su parque natural, también ofrece rutas de senderismo con unas vistas espectaculares, y en días claros se puede divisar Ibiza desde el Cabo de San Antonio.

En la reserva marina del cabo está limitada la práctica de buceo y la pesca, ya que es un área protegida de interés ambiental, científico y ecológico. Sus firmes compromisos medioambientales confirman a El Portet como un club innovador y concienciado.

Características del club




Servicios complementarios



Servicios náuticos



Comunicaciones





Muelle Norte, s/n. • 03730 Xàbia
Tel. 965 791 025
www.cnjavea.net

38°48'00"N-0°11'02"E

El Club Náutico de Xàbia cuenta con unas ejemplares instalaciones que le permiten ser la puerta de acceso ideal hacia las calas y la costa del Cabo de San Antonio. Las aguas que rodean al club pertenecen a la reserva marina, por lo que tienen un valor muy especial para hacer actividades como el submarinismo. Durante todo el año hay actividad social y deportiva en su escuela de vela. También destaca por su amplia actividad en la docencia de la vela y en la organización de regatas de club y de carácter nacional. El calado máximo es de tres metros dentro del puerto, pero en la bocana dispone de siete metros.

Características del club



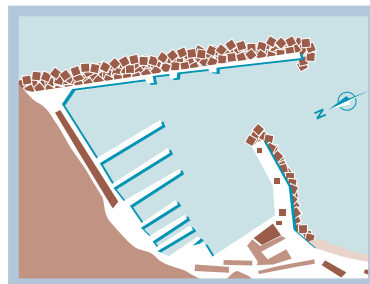
Comunicaciones




Servicios náuticos



Servicios complementarios





C/ Port de Xàbia, s/n
03730 Xàbia
Tel. 96 6 428 390
puertos_javea@gva.es

38° 47' 6" N - 0° 11' 3" E

La costa del Cabo de San Antonio es el principal atractivo turístico para los visitantes del Puerto de Xàbia, bañado por las magníficas aguas de la Costa Blanca. Las playas de arena fina y su idoneidad para practicar submarinismo son el complemento perfecto para este puerto.

Con cerca de doscientos amarres, tarifados como uso público, está considerado como un destino singular para quienes participan de las actividades náuticas.

Características del club



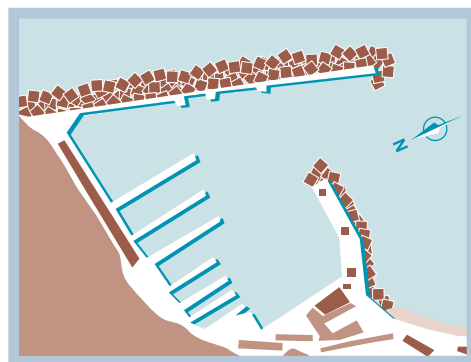
Servicios náuticos



Comunicaciones



Servicios complementarios



Marina Nou Fontana • Nº amarres: 151 • Xàbia Marina Canal de la Fontana • Nº amarres: 350


44 - 45



C/ Burdeos, 2 • 03730 Xàbia
Tel. 645 112 778 • 629 081 029
marinanoufontana.com

38°46'34" N - 0°11'4.88" E

La Marina Nou Fontana y la Marina Canal de la Fontana están situadas junto a la playa y paseo del Arenal. Cuentan con amarres de pequeña eslora para la navegación deportiva. Junto a él se ubica el Parador Nacional Costa Blanca además de un importante núcleo turístico. Su situación, en un canal que se adentra en tierra, ofrecen gran seguridad.



Características del club



Servicios náuticos



Comunicaciones



Servicios complementarios

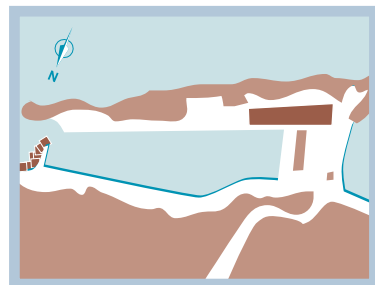


Club Náutico Les Basetes • Nº amarres: 80 • Benissa

Ctra. Calpe - Moraira km. 2 • 03720 Benissa
Tel. 965 831 213
www.cnlesbasetes.com

38° 39' 00" N - 0° 00' 03" E

Bañado por una de las mejores zonas costeras que recorren la Comunitat Valenciana, el club alicantino dispone de marina seca, taller, grúa, restaurante, escuela de vela y, desde el año 2004, revalida su condición de playa con Bandera Azul año tras año. Deportes como el surf, catamarán, esquí acuático o submarinismo suponen una buena prueba de la variedad de recursos del club. La escuela Las Antípodas, homologada por la Federación Valenciana de Vela, es la encargada de dirigir estas prácticas. Su oferta se completa con el centro de buceo Les Basetes, homologado por la Comunitat Valenciana. Dispone de 2,5 metros de calado en la dársena y 4 metros en boca.



Características del club



Servicios náuticos



Comunicaciones



Servicios complementarios



Distintivo de Calidad





Av. Puerto, 14
03710 Calpe
Tel. 965 831 809
www.rcnc.es

38° 38' 1" N - 0° 4.2' E

El Real Club Náutico de Calpe cuenta con una magnífica situación geográfica y entorno costero. A espaldas del club se puede contemplar el Penyal d'Iñac, símbolo de la Costa Blanca. Está declarado como parque natural y es uno de los más visitados de la Comunitat Valenciana. El club disfruta de unas instalaciones con 264 amarres distribuidos en siete pantalanes, con capacidad de acoger a barcos con eslora máxima hasta 30 metros. Los amarres cuentan con una torreta de electricidad y agua potable. Este club de Calpe ha ido realizando obras de modernización, instalando una grúa con capacidad de 10 toneladas y un travelift de 35 toneladas. Con un especial interés por el medio ambiente, el club alicantino ya se ha dotado de depósitos de recogida y posterior reciclaje de aceite usado, baterías, filtros o envases contaminados, entre otros.

Características del club



Comunicaciones



Servicios náuticos



Servicios complementarios



Distintivo de Calidad

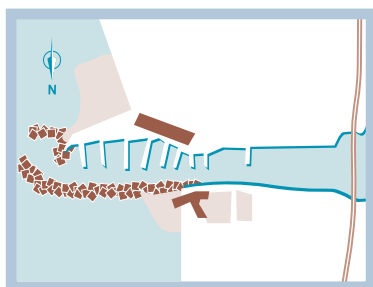




Puerto de Moraira, s/n • 03724 Teulada - Moraira
Tel. 965 744 461/609 490 540
www.cnmoraira.com

38° 41' 01" N - 0° 08' 02" E

El puerto está integrado en el pueblo, lo que le hace ser un lugar ideal para hacer vida en el barco. Un club muy solicitado ya que, a su inmejorable situación, hay que añadir el gran número de servicios auxiliares. Su compromiso con el medio ambiente es total y el club organiza jornadas de limpieza de fondo marino junto al ayuntamiento de Teulada para la preservación de las aguas. La escuela de vela y buceo, los locales comerciales, la tienda de efectos náuticos y en mayor medida, su amplio servicio dedicado al completo cuidado de las embarcaciones hacen de este club alicantino un descanso soñado para disfrutar de las bondades del mar. En la dársena el calado máximo se encuentra entre los dos y los seis metros, mientras que en la bocana llega los siete metros y medio.



Características del club



Servicios náuticos



Servicios complementarios



Comunicaciones



Club Náutico Puerto Blanco • Nº amarres: 112 • Calpe

Puerto Blanco, s/n. Urb. La Canuta baja • 03710 Calpe
Tel. 965 831 860
www.puertoblanco.es

38° 37.8' N 0° 2.0' E

Unas instalaciones que hasta ahora sólo permitían el acceso de pequeñas motoras y embarcaciones de crucero de poco calado como lugar acogedor al sur del municipio de Calpe, se ven remodeladas de forma continuada para ampliar su número de amarres y la creación de una marina seca, convirtiéndolo en un moderno puerto deportivo, garantizando el uso sin problemas del puerto a los barcos que actualmente atracan en él, y en poco tiempo permitirá el de barcos de mayor eslora y calado.

Características del club



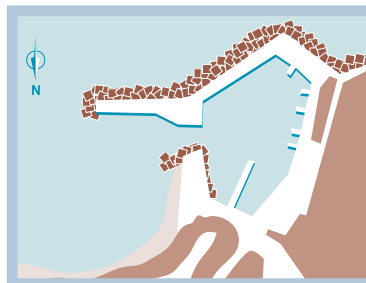
Servicios náuticos



Comunicaciones



Servicios complementarios



Marina Greenwich • N° amarres: 542 • Altea



Puerto Deportivo Marina Greenwich
03599 Altea
Tel. 965 842 200
www.marinagreenwich.com

Club Náutico Campomanes
Edf. Club Náutico Campomanes
03590 Altea Tel. 965 845 552
www.cncampomanes.com

38° 37' 6" N - 0° 0' 4" W

El Puerto Deportivo Marina Greenwich se encuentra situado en el meridiano 00° 00' 00", de Greenwich, siendo el único puerto del mundo, curiosamente, que se encuentra en este punto. Situado a tan sólo tres kilómetros de Altea, la Marina cuenta con más de medio millar de amarre y acoge en su sede el Club Náutico Campomanes. Incluye todo tipo de servicios (restaurantes, hoteles, gasolineras, servicio de seguridad 24 horas, etcétera) que facilitan la numerosa llegada de visitantes. Marina Greenwich es la confirmación de la excelente salud de la Costa Blanca en lo que a actividades náuticas se refiere.

Características del club



Comunicaciones




Distintivo de Calidad



Servicios náuticos



Servicios complementarios







Av. del Puerto, 50. • 03590 Altea
Tel. 965 841 591 - 965 842 185
www.cnaltea.com

38° 35' N - 0° 03' W

De las preciosas localidades de la Costa Blanca se levanta el Puerto de Altea, que fue pesquero hasta 1977. En esa fecha se otorgó la concesión deportiva y años más tarde, se creó el Club Náutico de Altea, que dispone de más de 300 amarres adicionales a los del puerto. Con cerca de 500 amarres (200 de ellos tarifados como uso público), el puerto de Altea ofrece todo tipo de comodidades para los navegantes. Altea se ha convertido en un enclave turístico de excepción para turistas de todo el mundo, por la belleza y tranquilidad de sus calles y desde luego, por su apuesta por las actividades náuticas. El calado en bocana es de cuatro metros, ante puerto es de tres metros y medio y en la dársena deportiva es de tres metros.

Características del club



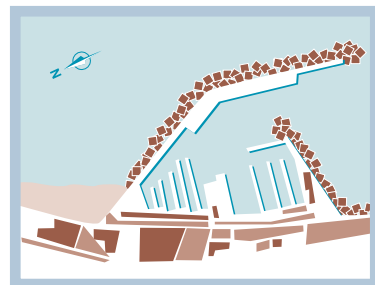
Servicios náuticos



Comunicaciones



Servicios complementarios





Partida Cap Negret, s/n. • 03590 Altea
Tel. 608 467 527

38° 37' N - 0°02''W

Esta pequeña dársena situada en el municipio alicantino de Altea cuenta con casi 40 amarres. En período estival ofrece servicios de alquiler de catamaranes y tablas de windsurf. Las aguas de la Costa Blanca custodian una dársena en la que la tranquilidad en la navegación juega un papel fundamental. Para llegar al portet hay que pasar por un canal, de 1,5 a 2,5 metros de profundidad. Está rodeado de varios edificios en un enclave paisajístico de gran belleza.

Características del club



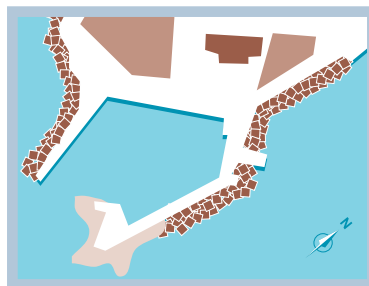
Comunicaciones



Servicios náuticos



Servicios complementarios



Puerto Deportivo Marina Porto Senso • Nº amarres: 150 • Altea

Partida Galera, 1 • 03590 Altea
Tel. 965 845 944
www.portosenso.com

38° 37' 31'' N - 0° 01' 16'' W

Se trata de una marina dentro de la urbanización Porto Senso, en un entorno único en el Mediterráneo, al norte de la Villa de Altea. Destinado a motoras de hasta 12m. de eslora y veleros de orza abatible.

Características del club



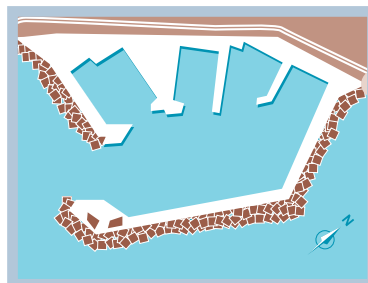
Comunicaciones



Servicios náuticos



Servicios complementarios



Club Náutico de Benidorm • Nº amarres: 110 • Benidorm



Paseo Colón, 2
03501 Benidorm
Tel. 965 853 067
www.cnbenidorm.com

38° 32' 087 N - 0° 07' 958 W

Constituido en 1963, el Club Náutico de Benidorm está situado en la playa de Poniente. Las instalaciones del club están distribuidas en dos plantas. Una baja con pañol de marinería, almacén de motores y taquillas, y una primera planta con oficina, sala de juntas, salón y terraza. El club benidormí es especialista en organización de eventos, incluidos campeonatos nacionales y copas de España. Los barcos son llevados a la carretera cuando arrecia el temporal. Servicios como el restaurante y el parking, una escuela de vela o la posibilidad de bucear en algunos de los fondos más espectaculares de la Comunitat Valenciana completan una destacada oferta.

Características del club



Servicios náuticos



Servicios complementarios



Comunicaciones





Av Puerto, s/n. • 03570 La Vila Joiosa
Tel. 965 890 719 / 965 893 606
www.cnlavila.org

38° 30' N - 0° 14' W

Este club de la Marina Baixa se encuentra dentro del puerto pesquero de la Vila Joiosa, rodeado de una playa de arena galardonada con la Bandera Azul. El maravilloso entorno de la Costa Blanca y la cercanía del casco antiguo (*Vila Vella*), se presentan como grandes atractivos para los visitantes. La gran importancia de la pesca en la Vila Joiosa centra alguna de las actividades más destacadas del club. El gimnasio, los restaurantes, la escuela de vela y el salón social son algunos de los servicios que ofrece la institución, que cuenta con recogida de residuos peligrosos para un mejor mantenimiento de su inmejorable fondo marino.

Características del club



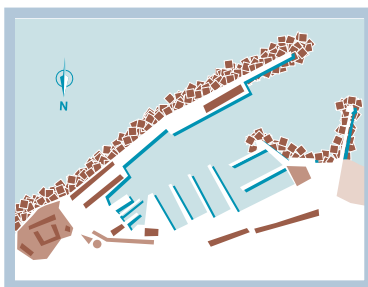
Servicios náuticos



Comunicaciones



Servicios complementarios



Puerto de la Vila Joiosa • N° amarres: 161 • La Vila Joiosa

Puerto de La Vila Joiosa • 03570 La Vila Joiosa
Tel. 966 816 290

38° 30' N - 0° 14' W

Bajo la supervisión de la Generalitat, este puerto deportivo y pesquero cuenta con 161 amarres en total (muchos de ellos tarifados en régimen de uso público). Permite la entrada a embarcaciones de hasta cuatro metros y medio de calado. Su privilegiada posición (se encuentra entre Benidorm y Alicante), hacen del puerto del municipio de la Vila Joiosa un enclave muy atractivo para quienes se acerquen a disfrutar del mar.

Características del club



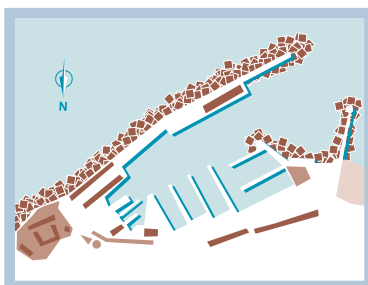
Servicios náuticos



Comunicaciones



Servicios complementarios





Partida Illeta, s/n.
03560 El Campello
Tel. 965 633 400
www.cncampello.com

38° 26,5' N - 0° 23,5' W

Este club es accesible desde el paseo marítimo de El Campello. Cuenta con una situación privilegiada, en el mejor enclave turístico del municipio. El club dispone de un equipamiento muy completo, servicio de parking, restaurante y bar. Rampa y marina seca con 180 plazas. Además, la entidad posee un barco de salvamento.

Por todo esto, el club ha pasado de ser un puerto deportivo humilde a situarse en la vanguardia del mundo náutico en pocos años.

Características del club




Servicios náuticos



Comunicaciones



Servicios complementarios





Club Náutico Alicante Costa Blanca • Nº amarres: 233 • Alicante

Av. de la Condomina, 20
Edificio Akra Leuka
03016 Playa Albufereta (Alicante)
Tel. 965154 491
www.nauticocostablanca.es

38° 21' N - 0° 26' W

Es un puerto de abrigo por la situación en la que se encuentra ubicado. A caballo entre la playa de San Juan y el centro urbano de Alicante, esta pequeña dársena alberga el Club Náutico Alicante Costa Blanca, con sede social, restaurante, cafetería y varadero. Cuenta con más de 30 años de historia, cuya ubicación en sus inicios fue la Albufereta, paraje conocido como 'La Cova', zona sin sedimento de arena, de roca estratificada y que ahora tiene unas magníficas instalaciones.

En cuanto a servicios deportivos, el Club Náutico Alicante Costa Blanca ofrece la posibilidad de practicar la vela, la pesca deportiva y el remo en banco fijo (falucho).

Características del club




Servicios náuticos



Comunicaciones



Servicios complementarios





Muelle 8, zona de Levante, s/n.
03001 Alicante
Tel. 965 213 600
www.marinaalicante.com

38° 20' 'N - 0° 30' W

La ciudad de Alicante ha encontrado en su marina deportiva uno de los principales motivos de peregrinaje para los turistas llegados desde cualquier parte del mundo. Con una disponibilidad de más de 800 amarres, el muelle ocho del puerto alicantino es todo un complejo al servicio de náutica de recreo y ocio. Su punto fuerte radica en la cercanía con el casco urbano de la capital provincial. Todo ello favorece a la Marina Deportiva para ofrecer una zona comercial muy completa, donde es recomendable pararse a degustar los platos típicos y sentirse mejor que en casa. Además, admite embarcaciones de hasta trece metros de calado y 70 de eslora.

Características del club



Servicios náuticos



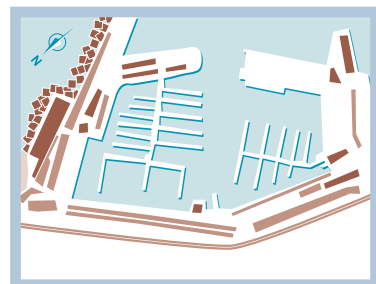
Distintivo de calidad



Comunicaciones



Servicios complementarios





Muelle Poniente, 3 · 03001 Alicante 38° 20' N - 0° 30' W
Tel. 965 921 250
info@rcra.es · www.rcra.es

El Real Club de Regatas de Alicante dispone de 567 amarres y servicios tanto de restauración como deportivos. Es uno de los clubes más antiguos de España y considerado como uno de los más completos de la zona alicantina.

En cuanto a la Escuela de Vela, ubicada en las instalaciones de la Cantera, cuenta con 42 explanadas grandes y 68 medianas, entre otras, situadas en marina seca para vela ligera, además de contar con otros servicios de restauración y deportivos.



Características del club




Servicios náuticos



Comunicaciones



Servicios complementarios



Club Náutico Santa Pola • Nº amarres: 402 • Santa Pola

Muelle Poniente, s/n. • 03130 Santa Pola
Tel. 965 412 403
www.cnauticosantapola.com

38° 11' N - 0° 33,1' W

El Club Náutico de Santa Pola dispone de unas instalaciones recientemente reformadas que permiten disfrutar de los deportes náuticos a todos los que deseen pasar un rato agradable en este singular paraje. Los servicios destacan por su amplio varadero y un edificio social provisto de restaurante, bar, gimnasio, acceso a Internet, salón de juegos, salón de asambleas, teléfono público, oficinas, aseos y ascensor adaptado a discapacitados. Todos los esfuerzos se destinan al fomento de la vela ligera, vela crucero y de ocio, remo y pesca, con un extenso calendario de competiciones durante el año.

Características del club



Servicios náuticos



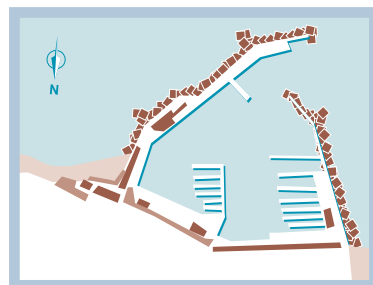
Comunicaciones



Servicios complementarios



Distintivo de Calidad



Puerto Deportivo Marina de las Dunas • Nº amarres: 496 • Guardamar del Segura

Av. del Puerto, 219
03140 Guardamar del Segura • Tel. 966 726 549

38° 7' N - 0° 39' W

Club Náutico Marina de las Dunas
Edificio La Lonja, 1º • tel. 966 728 367
www.clubnauticoguardamar.com

El Puerto Deportivo Marina de las Dunas se encuentra ubicado al sur del río Segura. Con casi 500 amarres y a tan sólo 25 millas náuticas de Alicante, la institución de Guardamar del Segura se ha consolidado como una de las ofertas náuticas más interesantes dentro del territorio alicantino. En sus instalaciones, acoge el Club Náutico Marina de las Dunas. Durante todo el año, se puede practicar vela, windsurf, esquí náutico, submarinismo, piragüismo o motonáutica. Se recomienda la práctica de pesca deportiva y algún que otro viaje a la cercana Isla de Tabarca.

Características del club



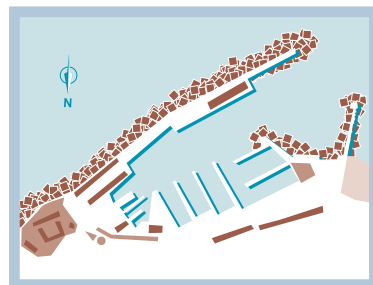
Servicios náuticos



Comunicaciones



Servicios complementarios





Playa Acequión, s/n. • 03181 Torrevieja
Tel. 965 713 650
www.puertodeportivomarinainternacional.com

37° 57' N - 0° 41' W

El Club Náutico Marina internacional se encuentra situado en el interior del Puerto de la localidad alicantina de Torrevieja. Dispone de las más diversas instalaciones, desde edificio social hasta restaurantes o tiendas, y cuenta con 859 amarres a su disposición. Goza de una situación privilegiada, dispone de apartamentos turísticos y cuenta con servicios de infraestructura y ocio para asegurarles una estancia agradable, además de promover las actividades Náuticas, para ello cuenta con : La Escuela de Vela C.N.M.I, en las que se imparten cursos de iniciación a la vela y actividades de : Windsurf, kayak, kitesurf, paddle surf y buceo, además de realizar Regatas y Concursos de Pesca, sin olvidar la propia filosofía de una marina o puerto deportivo, gozando de un animado ambiente en cualquier época del año. Disponen de servicio wifi gratuito en todas sus instalaciones , rampa para embarcaciones pequeñas así como del servicio de marinería las 24h.

Características del club



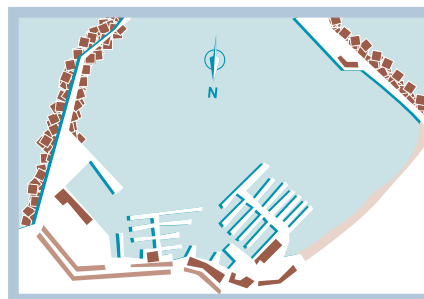
Servicios náuticos



Comunicaciones



Servicios complementarios



Real Club Náutico Torreveja • Nº amarres: 570 • Torreveja



Paseo Vista Alegre, s/n.
03181 Torreveja
Tel. 965 710 112
www.rcnt.com

37° 58' 43 N - 0° 40' 96" W

El Real Club Náutico Torreveja está situado en el centro de la ciudad de Torreveja, y en él ondea la Bandera Azul y la "Q" de Calidad Turística, además cuenta con los certificados ISO 9001, ISO 14001, OHSAS 18001.

Es un club moderno, familiar, acogedor, céntrico y con multitud de actividades deportivas (regatas, concurso de pesca, escuela de vela, escuela de remo, natación). Dispone de 570 amarres para barcos de 5 a 25 metros y para motos de agua.

Características del club



Servicios náuticos



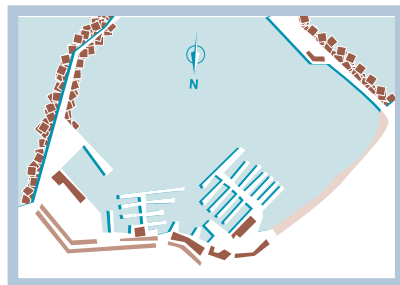
Distintivo de calidad



Comunicaciones



Servicios complementarios





C/ del Puerto s/n., Urb. Cabo Roig • 03189 Orihuela
Tel. 966 760 176
www.marinacaboroig.com

37° 54' 4" N - 0° 43' 5" W

Es una pequeña marina que también oferta sus servicios como club náutico para sus socios. Se encuentra situado en el bonito paisaje del Cabo Roig y además de los servicios propios de un puerto, cuenta con un pequeño club social y una escuela de vela ligera y windsurf que funciona en verano. Actualmente, ha sido objeto de importantes remodelaciones de sus instalaciones para mejorar la experiencia del navegante.

Características del club



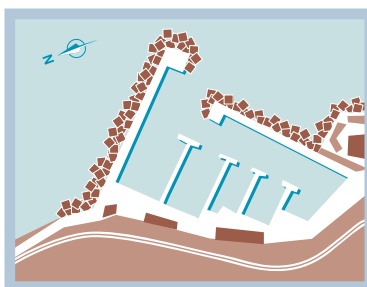
Servicios náuticos



Comunicaciones



Servicios complementarios





Calderón de la Barca, 2
03189 Orihuela
Tel. 965 320 386
www.cncampoamor.com

37° 54' N - 0° 45' W

El puerto de Dehesa de Campoamor es uno de los más especiales de toda la Comunitat Valenciana. Partiendo de un pequeño rompeolas y de una forma en semicírculo, se ha logrado adaptar a la orografía del terreno, formando parte de una serie de ensenadas de la costa de Orihuela. Sus instalaciones están en perfecto estado y bajo gran cuidado, por lo que es un referente turístico para los visitantes que practican la náutica de bajo calado. En este puerto podrán disfrutar de 364 amarres, para embarcaciones con una eslora máxima de 14 metros y un calado de 2 metros de bocana.

Características del club




Servicios náuticos



Servicios complementarios



Comunicaciones





Av. del Mar, s/n. • 03191 Torre de la Horadada
 Tel. 966 769 087
www.clubnauticotorrehoradada.com

37° 52' N - 0° 45' 3" W

El Club Náutico Torre Horadada es el primer club de la Comunitat Valenciana si se llega desde el sur. El puerto construido aprovechando la protección de *Punta Horadada*, está situado entre Torrevieja y el límite de la provincia de Murcia. Se trata de un club con un buen número de amarres para el visitante (más de 500). Cuenta con una grúa de diez toneladas, dique seco, rampa y varios talleres mecánicos ubicados en las cercanías del puerto deportivo. Una cuarta parte de los amarres disponibles se reserva para uso público. Asimismo hay disponibles para transeúntes de pocas horas o días, las *T* de los pantalanes, que admiten embarcaciones de más de 12 metros de eslora. Además de los servicios portuarios típicos, tiene club social y un café. Dispone de un calado máximo de tres metros en el puerto y 1,8 metros en la bocana.

Características del club



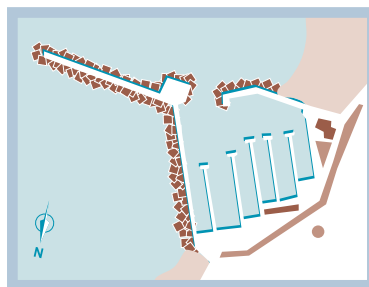
Servicios náuticos




Servicios complementarios



Comunicaciones





Estaciones Náuticas

Una estación náutica es un espacio turístico y recreativo que permite la práctica del turismo náutico, entendido como vacaciones activas en contacto con el agua, con la posibilidad de realizar todo tipo de actividades náuticas en tiempo de ocio: vela ligera, vela de crucero, etc compartiendo la actividad náutica con el alojamiento y el disfrute de la naturaleza y la oferta turística y recreativa del entorno. La asociación Española de Estaciones Náuticas otorga esta certificación que, además, llega avalada por las comunidades autónomas que conforman el proyecto y por Turespaña.



Benicarló-Peñíscola (Castellón)

Los parques naturales de Serra d'Irta, las Islas Columbretes, el majestuoso castillo fortaleza de Peñíscola (S. XIV) y las pinturas rupestres ubicadas en el Parque Cultural de la Valltorta-Gasulla, declaradas Patrimonio de la Humanidad, son algunos de los atractivos más importantes que rodean a la Estación Náutica Benicarló-Peñíscola, además de establecimientos y empresas, tanto del sector de la actividad náutica de recreo como de alojamiento y restauración. Gracias a los servicios e instalaciones que ofrecen sus asociados es posible realizar todo tipo de actividades náuticas como la pesca,

realizar cruceros, charters, navegación en catamarán, motos náuticas, esquí-bus, windsurf, surf, kayak y vela, además de otras complementarias como la hípica, el disfrute de cuatro spas, senderismo y golf.

La excelente variedad hotelera comprende casi en su totalidad establecimientos de cuatro estrellas.

La Estación Náutica de Benicarló-Peñíscola pasó a ser miembro de la Asociación Española de Estaciones Náuticas en 2008.





DATOS DE CONTACTO

Puerto Deportivo, Local C1
12580 Benicarló
Tel. 964 465 206 - 654 904 917
www.enbenicarlopeniscola.com

DISTANCIAS

70 kilómetros de Castellón de la Plana.



ACTIVIDADES NÁUTICAS OFRECIDAS

- | | |
|----------------|--------------------|
| - Vela | - Moto náutica |
| - Kayak | - Alquiler barcos |
| - Windsurf | - Cruceros |
| - Kitesurf | - Pesca |
| - Paddle surf | - Puerto deportivo |
| - Submarinismo | - Amarres |
| - Ski-bus | |

ACTIVIDADES DE OCIO COMPLEMENTARIO

- | | |
|--------|--------------|
| - Golf | - Senderismo |
|--------|--------------|

ALOJAMIENTO

- | | |
|---------------|---------------|
| - Hotel | - Apartamento |
| - Apartahotel | - Camping |





Para iniciarse en la navegación hace falta algo más que un balón y una calle como ocurre en el fútbol. En un principio, para empezar podría ser suficiente con una playa y una tabla, pero mucho mejor si contamos con el asesoramiento y la experiencia de profesionales que nos podrán enseñar y guiar, tanto en nuestros primeros pasos en la práctica del surf o el windsurf como en el perfeccionamiento de cualquier tipo de actividad relacionada con el mundo de la navegación a vela.

Escuelas y clubes de vela



Un aprendizaje tutelado y seguro

La vela necesita de infraestructuras, material, lecciones tuteladas y medidas de seguridad que hacen que su aprendizaje no pueda ser autodidacta

Pero en la Comunitat Valenciana encontrar un lugar donde tomar las primeras lecciones de vela no es un problema. Hay una amplísima oferta de escuelas para adentrarse en este deporte, con muchas y seguras alternativas.

En esta guía ofrecemos las escuelas de vela que han sido homologadas por la Federación Valenciana de Vela y que cumplen con todos los requisitos necesarios para que el cursillo sea seguro y exitoso. Sus profesores son monitores titulados por la Federación, lo que garantiza que la enseñanza es la correcta en un deporte que tiene sus complicaciones si no se conoce el medio en el que se está: el mar.

Una buena forma de comenzar en el mundo de la vela es desde el windsurf. Las escuelas de windsurf permiten un aprendizaje rápido y sirven para que el aficionado tenga sus primeras sensaciones y sus primeros contactos con el agua y con el viento. Y como sólo hace falta una playa para echar la tabla, es la forma más cómoda de contactar con el mar.

Los más pequeños tienen la opción de iniciarse en la vela en los clubes náuticos más importantes de la Comunitat Valenciana.

Además, las buenas condiciones climáticas del Mediterráneo permiten que el aprendizaje no sea una cuestión estacional. Pero en las escuelas

no sólo hay cursos de iniciación a la vela sino que existen múltiples opciones para perfeccionar y dar el salto de los barcos más simples a los que necesitan de mayor tripulación para ser manejados. También se puede aprender las técnicas de regata, tanto en flota como en el match-race.



Consejos prácticos antes de iniciar la navegación

70 - 71



Informarse de la previsión meteorológica de la zona donde se pretende navegar, evitando la salida en caso de mal tiempo o mala visibilidad

Es fundamental comprobar que la embarcación esté en perfecto estado, así cómo tener en cuenta el funcionamiento de los siguientes elementos:

- Equipos de navegación.
- Equipos de comunicación.
- Motores, sistema eléctrico y los distintos niveles de aceite, combustible y agua necesarios para acometer la travesía.
- Equipo de seguridad.
- Aparejo.
- Trazar previamente un plan de navegación y comunicarlo al club náutico del que se parte, procurando no cambiarlo, salvo por causas de fuerza mayor. Informar sobre las horas de salida y llegada, así como cualquier cambio de destino que pueda producirse durante la travesía.
- La documentación de la embarcación debe estar correctamente cotejada, de acuerdo con las características de la misma. Es imprescindible que esté al día en este sentido.

Para una mejor identificación de la embarcación, es conveniente informar, tanto en el punto de salida como en el de llegada, de las características de la misma:

- Nombre del barco.
- Tripulación a bordo (número y nombre de personas en la embarcación).
- Nacionalidad y distintivo de llamada.

- Equipos de comunicaciones de los que disponen.
- Teléfono de contacto.

Es importante recordar que el patrón tiene a su disposición un teléfono gratuito de emergencias (900 202 202), para utilizar en alertas por personas que desde tierra adviertan una situación de peligro en el mar.

Disponga de información suficiente sobre la ruta y puertos que espera visitar:

cartas náuticas, derroteros, libro de faros, balizamientos, lugares de fondeo, amarres disponibles, etc. No olvide que está terminantemente prohibido amarrarse a las boyas de balizamiento.

No transporte en su embarcación más tripulantes de los permitidos.

Consejos prácticos durante la navegación

- Tenga en cuenta que es necesario llevar en su barco protección solar, gafas de sol, viseras y camisetas de mangas largas, ya que va a estar al aire libre.
- Evite tirar cualquier tipo de residuo sólido o líquido al agua.
- Si coincide con otra embarcación en la travesía, baje la velocidad y asegúrese de que todos sus tripulantes están bien y de que no necesitan ningún tipo de ayuda.
- Respete las leyes de entrada y de salida de los diferentes puertos en los que tiene previsto atracar.

Sobre las balsas salvavidas

- Asegure correctamente la balsa en un lugar despejado.
- Lea las instrucciones de uso en caso de utilizarla.
- Al subir, compruebe inflado y válvulas, amarre el material y reparta el peso.

Consejos prácticos antes de iniciar la navegación

Sobre los chalecos salvavidas

- Debe llevar tantos chalecos -todos en buen estado- a bordo como tripulantes.
- Los niños deben usar chalecos adecuados a su talla.
- Debe llevarlo puesto siempre en caso de mal tiempo.
- En embarcaciones como la moto náutica, el windsurf o la vela ligera deben usarse siempre los chalecos.
- Los chalecos deben llevar su luz, su silbato, sus bandas reflectantes, las correas y los cierres.

Sobre los arneses de seguridad

- Sujete el arnés en caso de mal tiempo, de este modo evitará un accidente y no caerá al agua.
- El arnés debe consistir en una cinta, en lugar de un cabo, y afirmarse a la espalda.

En caso de avistar o recibir señales de socorro de una embarcación en peligro

- Debe acudir lo más rápidamente en su auxilio, siempre que no ponga en peligro su propia seguridad.
- Póngase en contacto con el Centro de Salvamento Marítimo o Estación Radiocostera más próxima (VHF canal 16 o 2.182 Khz) y contacte con otros buques cercanos.
- Si no tiene disponibilidad de comunicación, advierta a otras embarcaciones cercanas con señales de socorro. Si no puede prestar ayuda, diríjase al puerto más cercano para informar de la situación.





Escuelas de vela



Castellón

Club Náutico Vinarós	Músic Carles Santos, s/n • 12500 Vinarós Tel. 964 451 705 • info@clubnauticvinaros.com
Marina de Benicarló	Puerto Deportivo • 12580 Benicarló Tel. 648 009 660 • escoladevela@marinabenicarlo.com
Club de Vela de Alcossebre	Av. Valencia, 37 (Porta Mediterránea) • 12579 Alcossebre Tel. 679 038 313 • club.vela.alcossebre@gmail.com
Club Náutico Oropesa del Mar	Puerto Deportivo, s/n • 12594 Oropesa del Mar Tel. 673 482 984 • escoladevela@cnoropesa.com
Escola de la Mar Benicàssim	Av. Ferrandis Salvador, 49 • 12560 Benicàssim Tel. 964 303 251 • escolesdelamar@gva.es
Escola de Catamaranes	Av. Ferrandis Salvador • 12560 Benicàssim Tel. 964 392 030 • info@dxtnautico.es
Real Club Náutico Castellón	Escollera de Poniente, s/n • 12100 Grao de Castellón Tel. 964 282 520 • escuela@rcncastellon.es
Escola de la Mar Burriana	Av. Mediterráneo, s/n • 12530 Burriana Tel. 964 586 160 • escolesdelamar@gva.es



Valencia



Club Náutico Canet d'En Berenguer

Av. Nou de Octubre, 2 • 46529 Canet d'En Berenguer
Tel. 962 608 132 • info@nauticcanet.com

Club Náutico Portsaplaya

Ronda del Port, s/n • 46120 Port Saplaya
Tel. 963 550 033 • admon@cnportsaplaya.com

Escuela de Navegación Llevant Blau

Av. San José de la Montaña, 8 • 46008 Valencia
Tel. 963 827 259 • info@escolanauticallevantblau.com

Escola Municipal Marina Real

Marina Real Juan Carlos I - Dársena Norte • 46024 Valencia
Tel. 963 534 332 • info@escolamunicipalvelavalencia.es

Goleta Tirant Primer

Marina Real Juan Carlos I - Dársena Norte • 46024 Valencia
Tel. 96 353 43 33 • goletatirant@fvcv.com

Real Club Náutico Valencia

Camino Canal, 91 • 46024 Valencia
Tel. 96 367 90 11 • escuelas@rcnv.es

Escuela Kitepower

Cala de Xàbia, Les Palmeretes • 46410 Sueca
Tel. 630 46 72 90 • info@kitepower.es

Club Cullera Garbí

Playa Cap Blanc, s/n • 46400 Cullera
Tel. 620 40 04 51 • escola@clubculleragarbi.org

Seasurf Patrol Windsurfing School

Playa Racó de Santa Marta • 46400 Cullera
Tel. 96 172 50 93 • goodmorningwindsurf@gmail.com

Gandia Surf

Playa de l'Ahuir • 46701 Gandia
Tel. 637 80 93 09 • gandiasurf@gandiasurf.com

Real Club Náutico Gandia

Paseo Marítimo Neptuno, 3 • 46730 Gandia
Tel. 96 284 10 50 • deportes@rcngandia.com

Club Náutico de Oliva

C/ Alfonso el Magnánimo, s/n • 46780 Oliva
Tel. 962 853 423 • nauticooliva@gmail.com

Escuela de Vela Oliva Surf

Paseo Francisco Brines, 92 • 46780 Oliva
Tel. 96 285 54 98 • info@olivasurf.com

Alicante



Escuelas de vela



Windsurfing Center Dénia

Camí del Bassot 2-D • 03700 Dénia
Tel. 96 575 53 07 • ventas.wcd@gmail.com

Windsurfing Dénia

Mediterrània, 5 • 03700 Dénia
Tel. 655 58 67 50 • jahard@wanadoo.es

Real Club Náutico Dénia

Carretera Dénia-Xàbia, km. 1 • 03700 Dénia
Tel. 96 578 09 89 • directordeportes@cndenia.es

Club Náutico Jávea

Muelle Norte, s/n • 03730 Xàbia
Tel. 96 579 10 25 • deportes@cnjavea.net

Club Náutico Moraira

Doctor Calatayud, 17 • 03724 Moraira
Tel. 966 49 08 50 • arivero@barcosycosas.com

Costa Blanca Kite School

Av. del Portet, 63 • 03724 Moraira
Tel. 650 32 82 58 - 649 99 15 41 •
info@costablancakiteschool.com

Escuela de Vela las Antípodas

Ctra. Calpe-Moraira, km. 2,5 • 03720 Calpe
Tel. 96 583 83 10 • pitu@lasantipodas.com

Real Club Náutico Calpe

Avda. del Puerto, 14 • 03720 Calpe
Tel. 96 583 18 09 • vela@rcnc.es

Club Náutico Altea

Av. del Puerto, 50 • 03590 Altea
Tel. 96 584 15 91 • deportes@cnaltea.com

Club Náutico Benidorm

Paseo de Colón, 2 • 03501 Benidorm
Tel. 96 585 30 67 • info@cnbenidorm.com

Club Náutico Campello

Partida L'Illeta, s/n • 03560 Campello
Tel. 96 563 34 00 • actividades@cncampello.com

Club Náutico Alicante Costa Blanca

Av. de la Condomina, 20 Edf. "Akra Leuka" •
03016 Alicante
Tel. 96 515 44 91 • dirdeportiva@cnacb.es

Escuela Mediterránea de Vela

Puerto Alicante. Zona Levante, s/n. Muelle 8 planta alta
local 3 • 03001 Alicante • Tel. 96 521 19 55 •
info@escueladevela.com



Real Club de Regatas Alicante	Muelle de Poniente, 3 • 03001 Alicante Tel. 96 526 49 72 • ev@rcra.es
Parres Center	Playa Arenales del Sol • 03165 Elx Tel. 96 555 51 64 • info@parres-center.com
Club Náutico Santa Pola	Muelle Poniente, s/n • 03130 Santa Pola Tel. 96 541 24 03 • deportes@cnauticosantapola.com
Club Windsurf Santa Pola	C/ Blasco Ibañez, 55 • 03130 Santa Pola Tel. 640 32 64 02 • info@windsurfsantapola.com
Escuela de Vela Guardamar	Puerto Deportivo Marina las Dunas 03140 Guardamar del Segura Tel. 634 530 534 • escuelaavelaguardamar@gmail.com
Club Náutico Marina Internacional	Playa del Acequión, s/n • 03185 Torrevieja Tel. 965 713 650 • actividades@cnmi.es
Sensaciones Náuticas RCN Torrevieja	Paseo de Vista Alegre, s/n • 03181 Torrevieja Tel. 965 710 112 / 618 975 915 • sensacionesnauticas@rcnt.com
Escuela de Vela la Escandalosa	Playa del Acequión, s/n • 03180 Torrevieja Tel. 608 665 054 • info@laescandalosa.com
Club Náutico Dehesa de Campoamor	Calderón de la Barca, 2 • 03189 Dehesa de Campoamor Tel. 9653 20 386 • cncampoamor@cncampoamor.com
Club Náutico Torre Horadada	Av. del Mar, s/n • 03191 Torre de la Horadada Tel. 966 769 087 • cnth@clubnauticotorrehoradada.com

Más información sobre escuelas de vela en la Comunitat Valenciana:
www.evcv.es



El litoral de la Comunitat Valenciana es sin duda un lugar privilegiado para todo tipo de actividades de mar, como demuestra su capacidad para la celebración de grandes eventos náuticos, así como su clima y su régimen de vientos.

Infinidad de instalaciones, asociaciones, centros, escuelas y empresas que ofrecen la posibilidad de practicar la navegación deportiva o de recreo, así como multitud de actividades, como el kitesurf, el windsurf, la vela, el remo, la pesca o la motonáutica.

**Deportes náuticos.
Todo un mundo de
fuertes emociones**





Kitesurf

Una modalidad con pocos años a sus espaldas que, sin embargo, ha evolucionado a un ritmo vertiginoso en un corto espacio de tiempo. Se podría definir el kitesurf como una vertiente del surf que se practica sobre una tabla traccionada por una cometa, lo que permite realizar saltos espectaculares y alcanzar una alta velocidad de navegación. En el Mediterráneo español –sobre todo Valencia y Alicante– se ha extendido a un ritmo de vértigo. La cometa, la barra de dirección, el arnés de seguridad, la tabla y las 2, 4 ó 5 líneas (cuerdas

de sujeción a la cometa) constituyen el equipo básico del deportista en la práctica del kitesurf. Opcionalmente, el equipo puede incluir casco, chaleco salvavidas, el llamado *buggy* de arena y el monopatín todoterreno (todos ellos elementos de seguridad y comodidad). Dentro del dúo cometa-barra y en caso de que el viento sople con demasiada fuerza, la unión al arnés llamada *chickenloop* contiene una anilla de seguridad que permite soltar la cometa del cuerpo.



También llamado kiteboard o flysurf, este deporte requiere de un curso de iniciación ya que se trata de una actividad de riesgo

Las modalidades principales del kitesurf son dos: los saltos, quizás la más extendida entre los habituales de este deporte; y las regatas entre boyas, para aquellos que hayan accedido a un nivel superior.

Las diversas escuelas de la Comunitat Valenciana ofrecen cursos de aprendizaje y perfeccionamiento.

Resulta estrictamente necesario conocer una serie de consejos básicos de seguridad que deben seguirse para la práctica del kitesurf.

- Al igual que el windsurf, se recomienda hacer un curso de iniciación para conocer las normas básicas de seguridad, procedimientos de rescate y primera toma de contacto con el material.

- No es recomendable la práctica del kitesurf con vientos racheados o de tierra. La navegación en solitario tampoco es aconsejable.

- No se debe practicar kitesurf en zona con bañistas ni en playas con obstáculos cercanos. Tampoco cuando haya posibilidad de tormentas con aparato eléctrico.

- Se debe utilizar y conocer el material adecuado e informarse de las condiciones dominantes de la zona de navegación.

- Nunca se ha de sujetar las líneas del kitesurf con las manos.

El imparable ascenso de la emoción





Windsurf

En la Comunitat Valenciana está creciendo el número de adeptos al windsurf. Esta modalidad del deporte de vela consiste en desplazarse sobre una tabla –muy similar a la utilizada en el surf– provista de una vela articulada que permite su rotación alrededor de un solo punto de unión con la tabla: el pie de mástil. La dirección del viento y la posición de la tabla son los condicionantes que determinan este deporte.

El equipo del windsurfista está compuesto por la vela, el mástil, el pie del mástil, la botavara, la tabla, la quilla, una orza abatible –cuya misión es

evitar la deriva a baja velocidad–, un arnés de seguridad, las cinchas para evitar que el deportista patine y el adaptador, pieza que une la botavara al mástil.

Dentro del windsurf, se pueden distinguir tres estilos o modalidades de competición. El *wave* (olas) es una disciplina en la que se surfean las olas, se necesita un equipo ligero, bastante viento y olas de al menos un metro. El *freestyle* (estilo en el que la valenciana Vicky Sánchez consiguió un título mundial), contiene dos vertientes: el antiguo (en el que se hacen maniobras con poco viento) y el moderno (que se practica con tablas



La forma más sencilla y divertida de navegar

cortas y ligeras y con velas de cuatro a seis metros cuadrados. Un estilo espectacular que con el tiempo se ha asentado como el más practicado dentro del windsurf). La tercera modalidad es el llamado *slalom*, carrera en la que se rodean las boyas con el viento de través hasta llegar a meta.

Existe una serie de consejos para aquellos que practiquen el windsurf.

- Es vital la comprobación del material antes de navegar. Para los principiantes, se recomienda realizar un curso impartido por un profesional que ofrezca las nociones básicas de seguridad y montaje.

- Es recomendable no navegar en solitario e indispensable no hacerlo a última hora del día, ya

que en caso de cualquier percance, será mucho más complicado atender al deportista accidentado.

- La tabla nunca ha de soltarse en una situación crítica por caída de viento. Hay que tratar de ir justo de vela, ni corto ni pasado.

- Como principiante o iniciado, siempre se debe buscar las condiciones acordes al nivel que se tenga. Debes conocer perfectamente donde navegar y nunca confiar ciegamente en el mar. La información es vital en aquellas aguas que el deportista no conoce de antemano.

No es ningún secreto que el windsurf se ha hecho un importante hueco entre los deportes acuáticos que invaden las aguas valencianas.





Vela ligera

La vela ligera es una de las modalidades olímpicas que mayor número de medallas ha otorgado, desde siempre, a la delegación española. Quizás sea este el motivo por el que este deporte cuente con un mayor número de fieles en la costa española.

La vela ligera se realiza con veleros varados en tierra antes y después de la navegación. Los deportistas no cuentan con ningún tipo de motor como propulsión y las regatas se celebran cerca de la costa.

La Federación de Vela de la Comunitat Valenciana reconoce las siguientes clases:

- Vela Infantil: optimist, Laser 4.7, 29er y Techno 293.
- Vela Ligera (Sub 17, Juvenil y Senior): Europa,

Laser 4.7, 420, 29er, Techno 293, Laser Radial y Laser estándar.

Para la práctica de vela ligera, se debe tener en cuenta la relación viento, barco y agua: la entrada del viento en la embarcación, el equilibrio y la estabilidad del velero y los diferentes rumbos respecto al viento. Es necesario conocer la predicción del tiempo y las aguas en las que el deportista navega.

Los aspectos técnicos fundamentales de la vela ligera son: las maniobras, botar y varar la embarcación, cazar y largar escotas, llegar o atracar, equilibrar el velero, virar, saber montar una baliza y el vuelco y adrizamiento de la embarcación.



En la modalidad de vela ligera, existen una serie de obligaciones entre los participantes en las pruebas autonómicas (reguladas por la Federación de Vela de la Comunitat Valenciana) de vela ligera y vela infantil.

- Los deportistas deberán estar amparados por un técnico titulado con licencia federativa de técnico en vigor.
- El técnico deberá navegar en una embarcación de no menos de cuatro metros de eslora, provisto de chaleco salvavidas y debe llevar a bordo una emisora de banda marina.
- En la embarcación del técnico, al frente del equipo, nunca navegarán más de dos personas.



La mejor manera de empezar a navegar





Vela de crucero

La Vela de Crucero es una apasionante modalidad del deporte de la navegación a vela que cautiva tanto si se practica en competición como para disfrutar del mero hecho de hacer millas navegando de un puerto a otro por el mar, sin más propulsión que el viento. La afición a este bello deporte se convierte fácilmente en una pasión y un estilo de vida.

En la Vela de Crucero, las cuestiones a tener en cuenta para navegar son numerosas. En esta modalidad todo depende del patrón de la embarcación.

La Comunitat Valenciana ofrece multitud de posibilidades para el desarrollo de esta modalidad de actividad.

Todas las opciones para cualquier demanda: para cortas excursiones o más intensas travesías, un crucero familiar, un viaje de incentivos o una excursión para descubrir el perfil de la costa o la maravilla de alguna de sus islas. Cuaquier excusa es buena para regalarse el disfrute del mar.

Federación de Vela Comunitat Valenciana (FVCV)
Marina Real Juan Carlos I - Dársena Norte
46024 Valencia
Tel. 963 530 120
fvcv@fvcv.com
www.fvcv.es



Vela Latina, nuestra forma ancestral de navegar

Lejos de ser una modalidad más dentro de las artes de la navegación, la vela latina tiene una destacada relevancia en la Comunitat Valenciana, por lo que fue declarada BIC en 2016. La embarcación consta de una vela (prácticamente triangular, también llamada de cuchillo), envergada en la entena y que suelen utilizar las embarcaciones de poco porte. Está considerado el mejor aparejo para ceñir (ir contra el viento) y navegar a través (con el viento de costado). La vela latina protagoniza una de las estampas más tradicionales en el lago de la Albufera de Valencia. Estas barcas han estado ligadas a estas aguas desde tiempos ancestrales. Sus características se amoldan a la perfección a las condiciones de El Palmar y por ese motivo han sido utilizadas por los valencianos hasta los años 70.

Existe una clasificación de las embarcaciones según esloras:

Grupo 1: más de 8,5 metros de eslora y hasta 12 metros límite.

Grupo 2: entre 7 y 8 metros y medio de eslora.

Grupo 3: menos de 7 metros de eslora.

Grupo 4: el "Barquet" con 4,8 metros de media.

En verano se suelen realizar exhibiciones para que el público disfrute con esta mezcla de deporte (al alza) y tradición. En la localidad alicantina de El Campello también se recogen algunos de los capítulos más emotivos de la histórica modalidad de vela latina. Desde la Federació de Vela Llatina de Silla también se organizan las *profies* o pruebas tradicionales al lago de la Albufera. Catarroja es otra de las localidades valencianas que mayor devoción profesan por esta modalidad.

Federació Cultural Valenciana de Vela Llatina
Venta de Sant Roc
 Av. d'Alacant, s/n
 46460 Silla
 Tel. 600 477 499
 patetivan30@gmail.com





Kayak





El kayak es uno de los deportes que mayores adeptos ha ganado en los últimos tiempos. Existen diferentes tipos de kayak. La versión *Slalom*, el kayak de río, de aguas bravas, el kayak polo y el de aguas planas, que contempla el kayak de mar y el kayak de lagos. En estas embarcaciones la eslora puede alcanzar de seis a ocho metros, la manga es de 50 centímetros y el calado no supera los 30. Los kayaks de aguas bravas son más cortos, ya que facilitan la maniobrabilidad, más relevante en este caso que la velocidad de la embarcación.

El kayak necesita de una pala para su funcionalidad, que puede ser de aluminio, fibra de vidrio o carbono. El kayakista debe navegar con ropa adecuada al medio, además de contar con un equipo que conste de cubrebañeras o faldón, material impermeable que evita la entrada del agua al interior de la embarcación. Para la fabricación del kayak se utilizan materiales como plástico, madera, aluminio, zinc o caucho. En la Comunitat Valenciana la práctica del kayak, tanto en aguas bravas como en las planas, ha experimentado un sustancial crecimiento.



Para la práctica del kayak es necesario seguir una serie de instrucciones o consejos, con el fin de evitar cualquier tipo de contratiempo durante la navegación:

- El aprendizaje, tal y como ocurre con todos los deportes acuáticos, debe realizarse con algún monitor o persona experimentada.
- Se requiere una alta familiarización con el mar. Antes de la práctica individual, es imprescindible aprender las maniobras de remo o boga y conocer la técnica para mantener el equilibrio necesario.
- El tercer paso es conocer las maniobras de autorescate o emergencia. El kayakista debe saber, usando el remo y la boya de apoyo, recuperar su embarcación desde el agua.

- Se recomienda el uso de chaleco salvavidas apropiado y un traje térmico de neopreno. El equipo básico incluye lentes de sol y guantes. En los compartimentos, el kayakista puede llevar víveres, linterna y ropa de abrigo.

- En aguas planas, vararse en una playa de mucho oleaje puede resultar muy peligroso. En caso de emergencia, hay que ubicar la zona con menor turbulencia, alejada de rocas. Acto seguido se debe aproar el kayak en sentido transversal al sentido de las olas. Es primordial impulsar la embarcación como si se tratara de una tabla de surf y dejar que la ola se retire antes de salir del kayak.
- Por último, hay que desaguar la embarcación tomando un extremo y levantándolo levemente, nunca totalmente.

Remar en aguas abiertas: el falucho

El deporte del remo en la Comunitat Valenciana tiene su origen en el siglo XIX cuando el calado de los barcos de pesca les impedía amarrar sus embarcaciones en los puertos y eran los faluchos los encargados de que las cargas de pescado llegaran a puerto. La rivalidad de éstos por llegar antes a puerto para obtener los mejores precios de sus cargas de pescado llevó a los pescadores a esforzarse en la remada para lograr el propósito.

El Falucho, también llamado *lläut* mediterráneo, es una embarcación propia de este mar y de ahí que se le conozca con este nombre. Las competiciones se realizan entre barcos de ocho remeros más un timonel, que son los utilizados en las regatas oficiales del litoral valenciano (principal zona de práctica de este deporte, junto a algunos puntos del sur).

La embarcación mide unos ocho metros de proa a popa y su peso mínimo ronda los 370 kilogramos. Existe una reglamentación oficial para las categorías cadete, juvenil, senior y veteranos masculino y femenino. Las licencias necesarias para competir en falucho se tramitan a través de la Federación Valenciana de Remo y los distintos clubes federados de la Comunitat Valenciana. Ésta es una de las pocas especialidades del remo que se practican en aguas abiertas, aunque muchas veces las competiciones se celebran dentro de las dársenas de los puertos aprovechando que el agua está más tranquila. Son muchos los puntos de la Comunitat Valenciana en los que se puede ejercer la práctica de este deporte.

Federación de Remo Comunitat Valenciana
C/ Fogueres Gilabert Davo, s/n
03005 Alicante • Tel. 965 245 902
www.fremocv.org
federacion@fremocv.org




Remo





Surf y paddle surf

En toda la línea de costa de la Comunitat Valenciana la gran cantidad de playas son óptimas para la práctica de modalidades como el paddle surf (SUP), modalidad que requiere normalmente de un mar con aguas tranquilas. Por otro lado el surf, a niveles de iniciación, también tiene su lugar en estas playas, donde las aguas cálidas durante gran parte del año y la ausencia de mareas hacen que aquí el mar Mediterráneo sea un campo ideal para la iniciación en dicha modalidad, tanto en las tardes de verano como con las marejadas de NE durante el invierno. Cada vez son más los que practican deportes de deslizamiento que están descubriendo en la Comunitat Valenciana una costa por explotar y disfrutar. Así mismo, cuenta con escuelas e infraestructuras óptimas para la práctica de estos deportes durante todo el año.



Federació Española de Surfing
 Estrada de Catobois, 45-71 (CEIP Juan de Langara)
 15405 Ferrol • 15405 Ferrol (A Coruña)
 Tel. 981 311 666 • www.fesurf.es

Aguas óptimas todo el año





Motonáutica

La Federación Valenciana de Motonáutica, ofrece la posibilidad de obtener la autorización federativa a todos aquellos interesados que cuenten con la mayoría de edad (o con autorización paterna a partir de 16 años). El título es de fácil obtención y de bajo coste, sin necesidad alguna de realizar cursos en escuelas náuticas. El temario del examen está disponible en cualquiera de las oficinas de la Federación en la Comunitat Valenciana. Una vez superada la prueba, la validez del título es de 10 años desde su expedición. Permite navegar por

todo el territorio español, aunque es aconsejable que se solicite información en la Capitanía Marítima de la zona en la que se vaya a navegar. La Federación de Motonáutica de la Comunitat Valenciana organiza competiciones por toda la costa. Varias ediciones del Campeonato Nacional y Autonómico de Regularidad se celebraron en el Club Náutico de Moraira.



Pasión por la velocidad

La Federación Valenciana es dependiente de la española, que diferencia tres tipos de títulos específicos:

1. Título motonáutica A. Para el manejo de embarcaciones de potencia igual o superior a 110 cv.
2. Título motonáutica B. Para el manejo de embarcaciones de potencia inferior a 110 cv.
3. Título motonáutica C. Para el manejo de embarcaciones de potencia inferior a 55 cv.
4. Desde la titulación náutica Patrón de Navegación Básica ya se puede pilotar, no obstante, motos acuáticas de cualquier cilindrada.

Por categorías, la Real Federación Española de Motonáutica diferencia entre: motos de agua, offshore, PR, navegación de recreo, RC térmicas y RC eléctricas. De todas ellas se realizan

campeonatos en territorio español, un nutrido calendario de pruebas que impulsa la pasión por la motonáutica a lo largo de toda la costa española.

Federación Valenciana de Motonáutica
Gran Vía Marqués del Turia, 49, piso 5, pta 8
46005 Valencia.
Tel. 963 957 111 / 671 528 478
fvmotonautica@hotmail.com
www.federacionvalencianamotonautica.com



Esquí náutico

Los amantes de la velocidad y las olas han encontrado en el esquí náutico la fórmula perfecta para conjugar las dos aficiones. Un deporte en el que se alcanzan grandes velocidades y que surge de la mezcla entre el surf y el esquí. Se trata de esquiar (realizando maniobras espectaculares) sobre el agua, agarrado a un cabo de arrastre tirado por una lancha motora o un cable-ski que es un arrastre construido en el mar o en un lago que permite practicar este deporte.

En la zona alicantina es dónde mayor número de seguidores se congregan para la práctica de este deporte. Localidades como Dénia o Santa Pola acogen un buen grupo de aficionados al esquí acuático, así como Benidorm que cuenta con el primer cable-ski del mundo, desde 1966.

La Federación Española de Esquí Acuático subdivide este deporte en cuatro modalidades: clásica, wakeboard, carreras y cable ski. Es necesario seguir una serie de consejos para la práctica sin riesgos del esquí náutico:


- 1. Llevar chaleco salvavidas y según la época del año, utilizar traje de neopreno o de baño.**
- 2. Los deportistas deben estar federados por alguna de las federaciones de esquí náutico.**
- 3. No sobrepasar la velocidad máxima permitida en playas (tres nudos). Asimismo, la lancha debe llevar una velocidad acorde a la experiencia del deportista.**
- 4. No está permitido esquiar en la entrada e interior de los puertos, zonas balizadas o boyas.**

Cable Ski

Dentro de las cuatro disciplinas (cable ski, clásicas, wakeboard y carreras) que reconoce la Federación Española de Esquí náutico, la primera de todas ellas es la que mayor adeptos ha ganado en los últimos tiempos. Esta práctica no sólo es la principal referencia del esquí náutico, sino también una de las modalidades que más practican los amantes de los deportes relacionados con el mar.

Es una disciplina que garantiza sensaciones únicas de velocidad y destreza sobre el agua. El cable-ski emplea un aparato mecánico que remolca al esquiador a una velocidad constante por el agua. El deportista se engancha a un cable que se sitúa a 8 metros de distancia de la superficie del agua. El cable tira del esquiador por un circuito y éste puede demostrar su pericia guardando el equilibrio. Para los practicantes del wakeboard en el cable ski, en el camino, el deportista encontrará obstáculos como saltos o los llamados *sliders*. Para el principiante se recomienda utilizar los dos esquís, pero con la práctica se puede progresar hasta la conocida modalidad *mono* (con un único esquí). El Cable-Ski de Benidorm Esquí Acuático se erige de nuevo en principal referente de la Comunitat Valenciana para la práctica de este deporte. Está dotado de una excelente tecnología y sistemas de seguridad para una mayor satisfacción del usuario. Con un circuito de 1.000 metros cuadrados, hasta 12 esquiadores pueden practicar el cable-ski al mismo tiempo en un entorno único. El club ofrece descuentos para grupos, así como organización de distintos eventos y celebraciones. Con reserva anticipada, el club de Benidorm ofrece la posibilidad de organizar la estancia incluyendo transportes, actividades extras, excursiones y el propio alojamiento.

Delegación de esquí náutico de la Comunitat Valenciana
Camí del Palasiè, 16. 03503 Benidorm
Tel. 639 612 713
info@cableskibenidorm.com



Pesca

La Comunitat Valenciana es una de las más atractivas, ricas e importantes comunidades en España para la práctica de la pesca deportiva. Las más de 11.000 licencias que acredita la Federación de Pesca de la Comunitat Valenciana es el mejor aval para uno de los deportes que, año tras año, ve incrementada su demanda, tanto a nivel de competición como turístico. En el ámbito deportivo es la segunda, después de Andalucía, en resultados dentro de la Pesca de Altura, Embarcación Fondeada y Mar-Costa.

La zona de Alicante y sus respectivos clubes han sido sedes de varios campeonatos del mundo así como de Europa, gracias a las muchas capturas que se producen en la zona. La red de clubes náuticos de la Comunitat Valenciana, mayoritariamente deportivos, aportan numerosas alternativas e importantes ofertas para la práctica de la pesca deportiva. La costa valenciana ofrece al visitante innumerables atractivos para una pesca responsable, aunque debemos destacar la zona

de Alicante, subrayando las zonas más bonitas entre Dénia y Altea por su paraje natural. En la provincia de Castellón, en Oropesa del Mar, podemos encontrar especialidades en pesca poco comunes, la pesca de brumeo, ya que es una actividad centrada en Cataluña.

El 'brumeo' es una técnica de pesca encaminada a lograr grandes capturas, predominando en el mes de mayo. Mediante el brumeo y al tratarse de grandes ejemplares que pueden pesar cientos de kilos, se entabla una tremenda lucha, conocida por los pescadores como *combate*.

En la zona de Alicante abunda la lampuga o dorado, siendo aún un trofeo frecuente del pescador deportivo que pesca al curry en aguas costeras. Otras de las especies que predominan

son las *bacoretas*, peces de verano que aparecen por nuestras costas sobre junio y las abandonan sobre el mes de octubre. Suelen frecuentar zonas relativamente poco profundas, de los 8 a los 40 metros aproximadamente en busca de sardinas, boquerones y otros peces de tallas similares que les sirven de alimento en las proximidades de las playas.

La práctica de esta actividad en la Comunitat Valenciana suma más de once mil licencias

La pesca, mucho más que un deporte





La Federación de Pesca de la Comunitat Valenciana, con tres delegaciones (Valencia, Castellón y Alicante), fue fundada con la misión de facilitar al gran número de pescadores valencianos el ejercicio de la pesca. Entrar en contacto con la federación y pasar a ser pescador federado ofrece la posibilidad de identificarse como tal y disfrutar de ciertas ventajas respecto a los aficionados.

- 1. Formación:** posibilidad de crear escuelas de pesca y el acceso a las mismas. Del mismo modo, permite asistir a los distintos cursos de monitores y solicitarlos en caso de necesidad.
- 2. Asistencia deportiva:** desde la Federación ofrecen, indistintamente, apoyo a aquellos pescadores sin ánimo de competir y a los que sí lo hacen. Facilitan el equipamiento deportivo y las instalaciones.
- 3. Asistencia jurídica:** hay dos tipos de seguros (de daños propios en caso de accidente y de responsabilidad civil). Desde la Federación se ofrece asesoramiento jurídico a clubes e individuales.
- 4. Instalaciones deportivas:** ofrece descuentos a deportistas en acotados. Además, permite la creación de acotados federativos (Z.P.C) y el acceso a cotos y acotados federativos (Z.P.C).
- 5. Servicios y tratamientos:** para aquellos que quieran ejercer la pesca fuera de la Comunitat Valenciana, estar federado permite solicitar licencias administrativas de pesca para el resto de España sin coste adicional. La tramitación de solicitudes para los concursos y para acotados de pesca también se incluyen entre los servicios de la Federación.
- 6. Participación social:** como miembro federativo, existe la posibilidad de votar a los representantes y el derecho a participar en las diferentes decisiones federativas.



Federación de Pesca de la Comunitat Valenciana
 C/ Pintor Ferrer Calatayud, 7
 46022 Valencia
 Tel. 963 559 055
fpcv@federacionpescacv.com
www.federacionpescacv.com





Buceo

Más de 600 kilómetros de litoral convierten a la Comunitat Valenciana en un espacio único para los enamorados del mundo marino. En las aguas que bañan la costa, el submarinismo se ha consolidado como una práctica esencial y cualquier aficionado puede disfrutar de las más de 1.000 especies animales que pueblan el litoral valenciano. No es necesario ser un virtuoso del submarinismo, ni tan siquiera un experto en actividades subacuáticas. Para adentrarse en el mundo del buceo basta con pasión y un práctico equipo de inmersión.

La extrema belleza de fondos marinos como los de las Islas Columbretes, Isla de Tabarca

o la Reserva Marina del Cabo de San Antonio, entre otros, han facilitado el acercamiento de miles de deportistas que optan por las costas de la Comunitat Valenciana para conocer el fondo del mar. El buceo se puede practicar en el mar, un lago o un río, con equipos especiales o sin ellos. Hay dos formas de practicarlo: la apnea (o buceo libre) y el buceo en equipo (con escafandra autónoma o buceo con botella). Los profesionales, gracias a mezclas de gases especiales, pueden alcanzar profundidades de más de 100 metros, mientras que el llamado buceo deportivo se limita a unos 40 metros de profundidad.



Un paraíso del buceo

Según la pretensión del deportista, el equipo necesario para el buceo será el ligero (básico) o autónomo (scuba). El básico se compone de máscara, tubo respirador o snorkel, traje de buceo, escarpines, aletas y el cinturón de lastre. Para el equipo autónomo de buceo scuba, además del equipo básico, se necesitan los siguientes accesorios: botella o tanque de aire comprimido, chaleco hidrostático, regulador (ajusta la presión del aire de la botella), el reloj, profundímetro, manómetro y tablas de buceo con aire. Existen una serie de accesorios extraordinarios para utilizar en caso de

necesidad durante la inmersión, como el cuchillo, la linterna, el carrete, la brújula, la bocina, la boya inflable o la pizarra subacuática. Los inconfundibles paisajes de la Comunitat Valenciana son un gran reclamo para los visitantes que cada año recibe el litoral valenciano. Y cada vez más, su fondo marino. Desde la gran reserva marítima del mediterráneo, las Islas Columbretes, hasta la espectacular Isla de Tabarca. Las aguas de Cullera, Dénia (bajo el emblemático influjo del Montgó), Xàbia, Calpe, Altea, El Poble Nou de Benitatxell o Benidorm, son de visita obligada.



El crecimiento experimentado por el buceo deportivo ha motivado la aparición de federaciones y organismos que regulan, según el tipo de inmersión, los distintos procedimientos que tiene que afrontar el deportista. En este sentido, las aguas de la Comunitat Valenciana están resguardadas por la Federación Valenciana de Buceo (www.buceofederado.com), con sede en la calle Avellanas, 14, de Valencia. Las normas a seguir por los deportistas son las siguientes:

1. En la transición por parajes naturales, respeto por las plantas y los animales.
2. No tirar residuos, evitar el vertido al mar de combustible o aceite si se accede a través de una embarcación.
3. Hay que fondear en las boyas al efecto y si no las hubiere, hacerlo en claros de arena para evitar el daño a las rocas y las praderas de posidonia. En el descenso se debe controlar la flotabilidad y no posarse en el fondo.
4. Evitar los grupos muy numerosos en la inmersión, enturbian el agua y

ahuyentan a los peces. No alimentar a los peces bajo ningún concepto, ni tocar o molestar a otras especies.

5. Es recomendable realizar cursos de biología marina, así como conocer el entorno en el que se produce la inmersión.
6. Evitar estancias largas en cuevas o similares, las burbujas desprendidas pueden dañar a las distintas especies.

En las reservas marinas está prohibido:

1. El buceo deportivo sin la autorización correspondiente. El snorkel es libre, por lo que no requiere solicitud.
2. La pesca recreativa a pie, desde embarcación y submarinismo.
3. Fondear embarcaciones, así como los distintos deportes náuticos en los que se utilicen embarcaciones a motor.
4. La recolección de cualquier especie marina (flora y fauna) sin autorización.

La Comunitat Valenciana ofrece múltiples alternativas para los amantes del mundo submarino

Snorkel

Para la práctica del snorkel, tan sólo es necesario saber nadar, unas gafas y un tubo. Es el primer paso en el complejo y atractivo mundo del submarinismo

Se denomina snorkel al tubo que permite respirar a poca profundidad del agua, puesto que este tubo tiene una longitud limitada. Esta modalidad se realiza a pulmón libre, sin bombona de oxígeno.



No es de extrañar que se practique en todas y cada una de las playas de la Comunitat Valenciana. Basta con un equipo ligero y muy básico y, para disfrutarlo, no es preciso ninguna autorización, en contraposición al resto de modalidades del submarinismo.

El equipo ligero de snorkel consta de una máscara, aletas y snorkel. El tubo, que originariamente era de plástico ha ido evolucionando y en la actualidad se fabrica con materiales que lo hacen más flexible.

Es importante que la boquilla del mismo sea de silicona, para evitar lesiones bucales y una mejor adaptación a la boca. Las aletas son diferentes a las utilizadas en las diferentes modalidades del submarinismo, puesto que en snorkel el pie sale a la superficie y las fuerzas ejercidas son diferentes a las que demandan otras vertientes del submarinismo. El más común es el snorkel con válvula inferior, ya que permite expulsar el agua introducida de forma rápida simplemente soplando.

Una de las mejores rutas de snorkel se encuentra en la Reserva Marina de las Islas Columbretes (concretamente en el borde interior de la isla, con una profundidad reducida), donde se puede practicar contemplando la flora y fauna de la zona castellanense.

En Valencia también existen diversas rutas para la práctica del snorkel. Por su parte, las aguas alicantinas ofrecen paisajes de ensueño para los amantes del snorkel: el Parque Natural de Serra Gelada (Benidorm, Altea y l'Alfàs del Pi), la Cala El Racó (Calpe), la Granadella y el Tangó (Xàbia), los diversos acantilados y calas de la Marina Alta (Dénia), la Marina Baixa (Altea y Benidorm) o la Isla de Tabarca.



Pesca submarina

Por pesca submarina es la busca y captura de animales vivos, provisto del equipo del material apropiado. La pesca deportiva submarina está regulada por las leyes españolas, y su práctica precisa de una licencia de pesca recreativa, un reconocimiento médico subacuático, seguro de accidentes y R.C y permiso de armas para los fusiles.

En la Comunitat Valenciana se organizan torneos o campeonatos sociales, tanto a nivel individual como colectivo.

Para la práctica de la pesca submarina es necesario poseer la autorización pertinente

Para consultar:

Valencia

Federación de Actividades Subacuáticas de la Comunitat Valenciana
C/ Ricardo Micó, 5, 1º - Of. 106.3
46009 Valencia
Tel. 963 154 491
www.buceofederado.com
fascv@buceofederado.com

Cullera (Valencia)

Asociación de Centros de Buceo Homologados de la Comunitat Valenciana ACBCV
C/ Guardia Civil, 11
46400 Cullera
Tel. 656 318 202 - 659 951 361
www.acbcv.org

Información y enlaces de interés

Información turística

Tourist Info Valencia
C/ La Paz, 48 . Tel. 963 986 422

Tourist Info Marina Real Juan Carlos I
Muelle Aduana, s/n. (entre edificio del Reloj y
Tinglado nº 2). Tel. 961 207 745

Tourist Info Castellón de la Plana
Pl. de la Hierba, s/n. Tel. 964 358 688

Tourist Info Alicante
Rambla Méndez Núñez, 41.
Tel. 965 200 000

Tourist Info Aeropuerto Alicante - Elx
Terminal de Llegadas. Tel. 966 919 367

Además, existe una red de casi 200 oficinas
Tourist Info a disposición del visitante que
facilitan la más completa información y el
asesoramiento adecuado para disfrutar de la
estancia en los diferentes destinos.

www.comunitatvalenciana.com

El portal turístico de la Comunitat Valenciana.
Un entorno online para conocer de primera
mano toda la oferta turística y planificar desde
casa una visita o unas vacaciones. Información
de todos los destinos turísticos en tiempo real,
de una forma sencilla.

Para cualquier consulta:
info@comunitatvalenciana.com.

**Federación de Vela de la Comunidad
Valenciana**
www.fvcv.es

**Escuelas de Vela Homologadas en la
Comunidad Valenciana**
www.evcv.es

**Federació Cultural Valenciana de Vela
Llatina**
Patetivan30@gmail.com

**Federación de Remo de la Comunidad
Valenciana**
www.fremocv.org

Federación Española de Surf
www.fesurf.net

**Federación de Piragüismo de la Comunidad
Valenciana**
www.fepiraguismocv.com

**Delegación de Esquí Náutico y Wakeboard
en la Comunidad Valenciana**
Tel. 639 612 713
info@cableskibenidorm.com

**Federación Española de Esquí Náutico y
Wakeboard**
www.feew.es

**Federación de Motonáutica de la
Comunidad Valenciana**
www.federacionvalencianamotonautica.com

**Federación de Actividades Subacuáticas de
la Comunidad Valenciana**
fascv.arditech.es

**Asociación de Centros de Buceo
Homologados de la Comunidad Valenciana**
www.acbcv.org

www.comunitatvalenciana.com



© Agència Valenciana del Turisme, 2017

Textos: Jorge Aguadé

Fotografía: Bruno Almela, Adam Lubroth, Evaristo Cantó.

Diseño Dimarco

